



ИЗДАЕТСЯ С ФЕВРАЛЯ 1999 ГОДА

№5 (873) • 24 января 2025

ОФИЦИАЛЬНО

Выходит дважды в неделю - по вторникам и пятницам

Учредитель: Департамент имущественных и земельных отношений ОА г. Якутска. 677000, г. Якутск, пр-т Ленина, 15
Газета зарегистрирована Управлением Роскомнадзора по Республике Саха (Якутия) ПИ №ТУ14-00297 от 29.08.2012 г.

Директор
Толстяков Алексей Прокопьевич
Главный редактор
Кузьмина Елена Власьевна

Телефон: 21-83-45

Адрес редакции:
677000, г. Якутск, ул. Хабарова, 27/1

Верстка Виктор Олесов

Материалы предоставлены отделом пресс-службы Окружной администрации города Якутска.



Отпечатано в Якутской республиканской типографии им. Ю.А. Гагарина.

Адрес: г. Якутск, пер. Вилюйский, 20.

Время подписания номера в печать по графику 20.00. Номер подписан в 20.00.

Тираж 130 экз.

Распространяется по подписке и бесплатно.

Редакция за содержание рекламных объявлений ответственности не несет.

За информацию и текст, опубликованные под знаком «Реклама», несет ответственность рекламодатель.

При перепечатке материалов ссылка на «Эхо столицы» обязательна.

Подписной индекс П3583
Эхо столицы официальный

Полные версии документов смотрите на сайте yakutskcity.ru, в разделе Администрация / Документы

УВАЖАЕМЫЕ ГОРОЖАНЕ! ПРИГЛАШАЕМ ВАС ПРИНЯТЬ УЧАСТИЕ В ОБЩЕСТВЕННЫХ ОБСУЖДЕНИЯХ.

Период проведения: с 9 час. 00 мин 31.01.2025 года до 18 час. 00 мин. 02.02.2025 года.

Вопросы:

1. по предоставлению разрешения на отклонение от предельных параметров разрешенного строительства, реконструкции объектов капитального строительства в отношении земельного участка с кадастровым номером 14:36:106025:957, расположенного по адресу: г. Якутск, квартал 103, в части отступа от восточной границы земельного участка до фасада здания на 2,5 метра (заявитель Общество с ограниченной ответственностью «Тимиир»).

Прием предложений и замечаний Вы можете направить на адрес электронной почты - **ps.glavaru@yandex.ru**. В заявлении указать кадастровый номер земельного участка, паспортные данные, кем и когда выдан, место регистрации.

Консультацию Вы можете получить по адресу: г. Якутск, ул. Октябрьская, 20/1, каб. 200 (ПРИЕМНЫЙ ДЕНЬ понедельник с 14-00 до 17-00) либо по телефону 42-87-31.

УВАЖАЕМЫЕ ГОРОЖАНЕ! ПРИГЛАШАЕМ ВАС ПРИНЯТЬ УЧАСТИЕ В ОБЩЕСТВЕННЫХ ОБСУЖДЕНИЯХ.

Период проведения: с 9 час. 00 мин 07.02.2025 года до 18 час. 00 мин. 09.02.2025 года.

Вопросы:

1. по предоставлению разрешения на условно разрешенный вид использования земельного участка с кадастровым номером 14:36:104034:191, расположенного по адресу: г. Якутск, Сергеляхское шоссе, 13 км. на «Обслуживание жилой застройки» (заявитель Обществу с ограниченной ответственностью «Аэрострой»).

2. по предоставлению разрешения на отклонение от предельных параметров разрешенного строительства, реконструкции объектов капитального строительства в отношении земельного участка с кадастровым номером 14:35:111001:225, расположенного по адресу: г. Якутск, с. Пригородный, Покоровский тракт, 7 км., з/у 1, в части отступа от юго-восточной границы земельного участка до фасада здания на 0 м метров (заявитель Иккилян Карен Виленович).

3. по предоставлению разрешения на условно разрешенный вид использования земельного участка с кадастровым номером 14:36:106049:459, расположенного по адресу: г. Якутск, ул. Чайковского, д. 36 на «Магазин» (заявитель Общество с ограниченной ответственностью «Сахамостдорстрой»).

4. по предоставлению разрешения на условно разрешенный вид использования земельного участка с кадастровым номером 14:36:105034:59, расположенного по адресу: г. Якутск, ул. Орджоникидзе, д. 17 на «Магазин» (заявитель является Чертков Александр Николаевич, Черткова Татьяна Леонидовна).

5. по предоставлению разрешения на условно разрешенный вид использования земельного участка с кадастровым номером 14:36:103015:640, расположенного по адресу: г. Якутск, ул. Бестужева - Марлинского, д. 52, корп. 2 на «Общественное питание» (заявитель является Чжу Циндун).

Общественные обсуждения проходят на официальном сайте Окружной администрации г. Якутска (**yakutskcity.ru**). На сайте Вы можете ознакомиться с распоряжениями и материалами общественных обсуждений. Также распоряжения опубликовываются в газете «Эхо столицы».

Прием предложений и замечаний Вы можете направить на адрес электронной почты - **ps.glavaru@yandex.ru**. В заявлении указать кадастровый номер земельного участка, паспортные данные, кем и когда выдан, место регистрации.

Консультацию Вы можете получить по адресу: г. Якутск, ул. Октябрьская, 20/1, каб. 200 (ПРИЕМНЫЙ ДЕНЬ понедельник с 14-00 до 17-00) либо по телефону 42-87-31.

46	285° 42' 33"	25,0	978198,42	5245799,18
47	188° 1' 53"	57,0	978205,19	5245775,11
48	130° 48' 55"	78,4	978128,71	5245856,14
49	130° 48' 31"	266,5	978097,47	5245826,47
50	114° 57' 37"	114,5	977923,27	5246028,22
51	115° 6' 53"	2,1	977874,95	5246132,03
52	123° 43' 54"	295,5	978705,05	5246133,95
53	317° 36' 16"	8,9	978087,6	5246338,25
54	317° 39' 52"	5,6	978094,15	5246332,27
55	316° 32' 14"	48,8	978098,31	5246328,48
56	46° 31' 3"	15,8	978131,71	5246294,94
57	46° 30' 40"	32,7	978144,54	5246306,37
58	44° 53' 45"	19,5	978167,05	5246330,1
59	318° 58' 38"	3,8	978180,85	5246343,85
60	46° 32' 27"	25,8	978181,71	5246341,33
61	107° 4' 23"	383,9	978201,42	5246360,03
62	317° 24' 46"	53,2	978088,7	5246727,05
63	317° 22' 10"	4,1	978127,9	5246691,02
64	317° 25' 1"	46,8	978139,92	5246688,24
65	315° 29' 11"	103,3	978165,33	5246656,6
66	223° 44' 34"	8,4	978138,99	5246584,2
67	223° 41' 0"	17,9	978232,91	5246678,38
68	37° 11' 46"	97,8	978201,42	5246566,05
69	136° 23' 9"	49,7	978148,25	5246632,5
70	106° 22' 50"	7,2	978112,27	5246666,78
71	90° 0' 0"	0,0	978110,23	5246673,72
72	106° 21' 15"	4,4	978110,23	524673,72
73	224° 59' 59"	0,0	978109	5246677,91
74	106° 22' 28"	34,7	978108,99	5246677,9
75	105° 44' 19"	1,3	978099,22	5246711,5
76	148° 9' 6"	292,1	978098,91	5246712,25
77	320° 46' 38"	143,3	977848,14	5246862,02
78	316° 21' 34"	159,4	977959,1	5246771,45
79	283° 46' 34"	2,3	978077,79	5246677,92
80	283° 44' 10"	99,3	978077,79	5246677,92
81	314° 59' 59"	0,0	978078,34	5246645,67
82	90° 0' 0"	0,0	978078,35	5246645,66
83	314° 55' 26"	2,0	978078,35	5246645,65
84	314° 55' 6"	12,7	978079,74	5246644,24
85	314° 59' 59"	0,0	978088,65	5246635,2
86	335° 44' 7"	13,5	978088,67	5246635,18
87	335° 42' 34"	14,2	978101,96	5246629,64
88	310° 21' 11"	9,0	978113,5	5246623,8
89	315° 9' 2"	10,8	978120,4	5246617,6
90	315° 6' 53"	45,9	978128,03	5246610,01
91	319° 33' 53"	27,1	978168,58	5246577,59
92	319° 31' 16"	10,1	978181,24	5246559,98
93	298° 9' 52"	12,8	978188,95	5246553,4
94	223° 45' 26"	83,1	978194,35	5246542,11
95	135° 0' 0"	0,0	978134,95	5246484,6
96	138° 59' 27"	1,5	978064,45	5246555,1
97	140° 57' 32"	76,6	978065,3	5246556,1
98	140° 52' 4"	4,4	978062,96	5246604,5
99	140° 48' 6"	56,2	978060,58	5246607,25
100	138° 58' 42"	37,7	978057,03	5246607,25
101	100° 30' 51"	36,7	977925,15	5246703,6
102	111° 23' 29"	15,4	977925,15	5246703,6
103	113° 20' 23"	16,5	977915,77	5246717,76
104	108° 3' 24"	16,8	977909,22	5246732,94

105	107° 57' 37"	13,4	977904,02	5246748,89
106	117° 39' 40"	31,6	977899,9	5246761,6
107	123° 43' 3"	11,5	977885,25	5246789,55
108	123° 40' 26"	19,7	977878,45	5246789,14
109	109° 3' 40"	38,8	977867,91	5246813,56
110	142° 44' 30"	61,9	977855,25	5246832,2
111	118° 14' 19"	91,4	977866,65	5247222,85
112	315° 0' 0"	0,2	977134,8	5247163,8
113	319° 6' 52"	184,7	977434,95	5247162,85
114	319° 6' 45"	69,3	977574,6	5247041,92
115	316° 41' 29"	70,7	977627,96	5246999,55
116	316° 41' 13"	52,1	977677,96	5246981,51
117	316° 41' 38"	58,8	977715,88	5246912,76
118	313° 46' 56"	64,9	977758,7	5246877,4
119	273° 54' 7"	8,2	97803,6	5246853,55
120	273° 44' 24"	4,5	977804,16	5246817,34
121	257° 57' 6"	9,4	977804,44	5246810,06
122	257° 57' 3"	10,5	977802,47	5246810,06
123	277° 48' 26"	33,1	977804,16	5246817,34
124	261° 51' 18"	23,1	977804,78	5246760,75
125	310° 2' 6"	36,8	977801,28	5246737,27
126	296° 4' 31"	13,1	977824,93	5246709,12
127	296° 36' 38"	5,5	977830,96	5246709,12
128	303° 7' 28"	14,3	977833,09	5246602,46
129	36° 38' 19"	15,4	977840,92	5246680,46
130	40° 57' 7"	20,7	977851,25	5246689,63
131	40° 57' 19"	2,1	977868,91	5246702,23
132	284° 52' 34"	45,5	977870,5	5246704,6
133	307° 14' 5"	6,3	977889,65	5246663,3
134	318° 57' 25"	58,4	977893,45	5246663,3
135	323° 9' 48"	0,5	977893,45	5246663,3
136	320° 48' 36"	49,0	977937,9	5246619,65
137	90° 0' 0"	0,0	977975,85	5246588,71
138	320° 44' 55"	4,2	977975,85	5246588,71
139	320° 48' 43"	83,4	977979,13	5246586,03
140	315° 0' 0"	98,3	978043,75	5246533,35
141	223° 56' 58"	7,3	978113,25	5246463,85
142	223° 45' 13"	263,3	978113,25	5246463,85
143	175° 20' 11"	11,6	977917,34	5246776,69
144	355° 20' 21"	11,6	977906,22	5246776,69
145	223° 47' 15"	8,0	977917,35	5246762,69
146	223° 45' 18"	47,5	977911,06	5246714,14
147	164° 39' 39"	20,3	977911,06	5246714,14
148	38° 59' 49"	10,6	977849,35	5246246,04
149	218° 59' 49"	10,6	977857,6	5246252,72
150	164° 41' 11"	7,4	977846,04	5246246,04
151	26° 33' 54"	0,0	977842,23	524624,96
152	164° 40' 10"	25,3	977842,23	5246248
153	114° 57' 52"	172,9	977817,81	5246433,8
154	114° 58' 22"	24,5	977844,83	5246411,46
155	34° 49' 28"	0,3	977734,5	5246433,64
156	214° 49' 28"	0,1	977734,73	5246433,64
157	116° 33' 54"	0,1	977734,73	5246433,64
158	114° 56' 49"	4,0	977734,46	5246433,72
159	90° 0' 0"	0,0	977732,79	5246437,31
160	114° 57' 38"	86,1	977732,79	5246437,31
161	114° 57' 41"	58,6	977732,79	5246437,31
162	114° 57' 51"	169,7	977671,73	5246568,48
163	114° 57' 54"	135,5	977600,11	5246722,32



ОКРУЖНАЯ АДМИНИСТРАЦИЯ ГОРОДА ЯКУТСКА

РАСПОРЯЖЕНИЕ

от 24.01.2025 г.

№ 49/п

О создании Городского лесничества городского округа «Город Якутск» и установлении его границ

В соответствии со статьями 23, 68.1, 81 и части 1.1 статьи 84 Лесного кодекса Российской Федерации, пункта 26.2 статьи 16 Федерального закона от 6 октября 2003 года №131-ФЗ «Об общих принципах организации местного самоуправления в Российской Федерации», подпункта 48 пункта 1 статьи 9 Устава городского округа «Город Якутск», утвержденного решением Окружного совета города Якутска от 25 июня 2007 года №РОС-51-1:

1. Создать на земельном участке городского округа «Город Якутск» Городское лесничество городского округа «Город Якутск» площадью 502,6236 га.
2. Установить границы Городского лесничества городского округа «Город Якутск» согласно приложению к настоящему распоряжению.
3. Департаменту цифрового развития Окружной администрации города Якутска (Лыткин С.Н.) опубликовать настоящее распоряжение в газете «Эхо столицы» и разместить на официальном сайте Окружной администрации города Якутска yakutskcity.ru.
4. Настоящее распоряжение вступает в силу со дня его официального опубликования.
5. Контроль исполнения настоящего распоряжения возложить на заместителя главы городского округа «Город Якутск» Слепцова В.Г.

Исполняющий обязанности главы Г.И. Гаврильев

Приложение к распоряжению Окружной администрации города Якутска от 24.01.2025 г. № 49/п

Графическое описание местоположения границ

Городского лесничества городского округа «Город Якутск», включенное в себя перечень координат характерных точек

№/п прив-та Дирекционный угол Длина, м.м. X Y

Городское лесничество городского округа «город Якутск», входящее в себя перечень координат характерных точек				
№ п/п ли- ния	Дирекционный угол	Длина линии, м	X	Y
1	316° 24' 27"	18,7	978210,7	5246369,8
2	315° 0' 0"	0,1	978210,7	5246369,8
3	316° 43' 14"	16,5	978224,3	5246356,85
4	282° 21' 44"	5,2	978236,3	5246345,55
5	282° 20' 35"	21,1	978227,42	5246346,44
6	228° 0' 46"	0,9	978241,93	5246319,83
7	238° 28' 13"	17,9	978241,3	5246319,13
8	244° 31' 14"	23,1	978229,45	5246302,75
9	244° 27' 17"	7,5	978219,5	5246284,87
10	281° 38' 59"	22,3	978216,25	5246278,07
11	281° 35' 58"	67,1	978220,75	5246256,18
12	90° 0' 0"	15,7	978234,24	5246190,46
13	246° 23' 29"	37,5	978234,24	5246174,8
14	227° 49' 2"	28,8	978219,24	5246148,48
15	263° 35' 33"	17,9	978199,92	5246119,16
16	263° 35' 26"	11,9	978197,92	5246101,35
17	272° 44' 34"	30,4	978196,39	5246092,51
18	343° 21' 33"	8,7	978198,92	5246082,92
19	342° 55' 48"	3,8	978207,24	5246056,66
20	316° 8' 7"	11,8	978210,92	5246055,53
21	286° 54' 50"	19,4	978210,92	5246037,37
22	286° 54' 42"	12,1	978225,04	5246023,83
23	292° 58' 22"	21,3	978228,57	5246017,22
24	300° 58' 58"	9,5	978226,9	5245997,57
25	271° 33' 38"	6,8	978246,4	5245981,74
26	227° 14' 40"	18,1	978246,56	5245971,91
27	290° 51' 58"	17,3	978240,4	5245968,25
28	293° 48' 14"	23,1	978246,56	5245952,09
29	293° 48' 14"	14,1	978255,89	5245939,94
30	276° 6' 16"	11,1	978259,22	5245917,28
31	280° 38' 21"	14,4	978260,39	5245906,28
32	268° 50' 39"	16,3	978263,05	5245893,33
33	246° 33' 29"	16,3	978262,72	5245881,78
34	276° 40' 6"	12,9	978256,22	5245875,58
35	209° 36' 38"	11,1	978257,72	5245847,98
36	256° 25' 54"	5,0	978248,05	5245824,69
37	280° 49' 14"	13,4	978246,4	5245817,82
38	291° 28' 20"	18,0	978247,89	5245812,66
39	349° 17' 58"	13,4	978258,56	5245813,53
40	346° 29' 29"	9,0	978265,72	5245812,62
41	266° 39' 47"	5,7	978275,38	5245810,35
42	181° 27' 14"	13,0	978275,05	5245804,84
43	161° 11' 5"	22,2	978262,05	5245801,51
44	101° 14' 4"	12,6	978248,4	5245809,5
45	190° 34' 26"	30,8	978220,74	5245804,84

1344	1° 3' 38"	31,3	963799,55	5252462,81
1445	102° 43' 51"	46,1	963810,38	5253036,97
1346	29° 31' 31"	49,1	963802,42	5252508,68
1347	19° 47' 23"	28,4	963838,44	5252638,44
1348	29° 36' 39"	6,3	963812,56	5252527,56
1349	24° 9' 47"	20,3	963868	5252466,89
1350	28° 27' 41"	12,1	963886,5	5252475,19
1351	20° 1' 36' 36"	22,3	963891,19	5252463,4
1352	182° 43' 14"	39,2	963829,24	5252453,4
1353	26° 40' 37"	14,8	963830,07	5252453,4
1354	34° 28' 18"	11,4	963844,84	5252523,1
1355	25° 34' 51"	5,2	963840,1	5252453,4
1356	33° 51' 16"	17,0	963839,08	5252453,4
1357	31° 0' 46"	7,4	963844,84	5252523,1
1358	28° 4' 10"	30,8	963839,25	5252417,54
1359	26° 12' 14"	5,8	963839,25	5252417,54
1360	15° 42' 26"	18,4	963871,21	5252583,69
1361	15° 46' 42"	21,0	963853,63	5252591,09
1362	18° 29' 51"	19,7	963845,17	5252407,1
1363	24° 31' 24"	1,7	963815,77	5252407,1
1364	16° 55' 44"	16,9	963815,18	5252405,52
1365	12° 0' 47"	1,4	963858,81	5252407,1
1366	77° 47' 58"	16,5	963794,42	5252416,62
1367	133° 50' 39"	12,3	963797,86	5252426,51
1368	184° 34' 15"	7,9	963809,36	5252433,36
1369	70° 20' 46"	0,9	963811,48	5252434,73
1370	17° 32' 11"	20,2	963811,78	5252435,57
1371	174° 38' 12"	19,0	963829,24	5252453,4
1372	23° 40' 47"	2,7	963742,32	5252440,38
1373	17° 47' 40"	8,8	963740,71	5252438,11
1374	171° 53' 33"	13,4	963759,29	5252438,11
1375	164° 11' 53"	18,8	963730,28	5252440,38
1376	73° 38' 38"	4,8	963702,47	5252445,24
1377	155° 46' 36"	13,4	963702,47	5252445,24
1378	23° 10' 7"	2,5	963691,25	5252455,45
1379	163° 34' 3"	8,9	963690,78	5252455,45
1380	164° 10' 15"	96,882	963692,1	5252455,45
1381	122° 18' 12"	1,8	963672,33	5252457,92
1382	17° 30' 16"	16,0	963691,25	5252455,45
1383	15° 30' 39"	2,9	963691,25	5252455,45
1384	20° 50' 58"	5,3	963691,25	5252455,45
1385	172° 22' 11"	4,2	963691,25	5252455,45
1386	146° 28' 20"	5,9	963650,16	5252460,42
1387	169° 45' 45"	23,4	963652,57	5252463,01
1388	169° 45' 45"	23,4	963652,57	5252463,01
1389	152° 13' 0"	3,0	963623,33	5252463,01
1390	167° 54' 59"	16,0	963599,65	5252464,4
1391	60° 57' 5"	4,0	963584,72	5252468,84
1392	120° 55' 11"	0,9	963585,89	5252472,33
1393	31° 0' 47"	63,0	963581,29	5252480,21
1394	68° 57' 48"	4,9	963581,29	5252480,21
1395	85° 14' 42"	5,4	963545,56	5252474,92
1396	33° 12' 32"	20,8	963545,56	5252474,92
1397	34° 0' 7"	2,9	963545,56	5252474,92
1398	34° 29' 10"	17,1	963545,56	5252474,92
1399	78° 9' 36"	4,7	963545,56	5252474,92
1400	344° 36' 41"	12,5	963545,56	5252474,92
1401	346° 47' 4"	13,0	963545,56	5252474,92
1402	73° 9' 43"	66,1	963510,17	5252487,17

1403	165° 22' 51"	13,4	963729,34	5252538,38
1404	165° 42' 22"	28,0	963716,42	5252533,75
1405	161° 37' 59"	29,3	963707,62	5252507,14
1406	76° 59' 38"	15,1	963679,82	5252519,8
1407	20° 20' 48"	40,1	963683,22	5252519,8
1408	11° 43' 41"	36,8	963722,2	5252540,41
1409	26° 47' 44"	20,0	963722,2	5252540,41
1410	20° 24' 24"	59,2	963722,2	5252519,8
1411	2° 39' 59"	3,7	963816,77	5252519,8
1412	21° 31' 53"	67,4	963816,77	5252519,8
1413	21° 31' 53"	67,4	963816,77	5252519,8
1414	105° 49' 35"	13,9	963908,8	5252552,78
1415	14° 13' 23"	14,5	963908,8	5252552,78
1416	14° 50' 59"	39,3	963919,1	5252552,78
1417	24° 51' 58"	3,3	963957,18	5252560,65
1418	24° 51' 58"	3,3	963957,18	5252560,65
1419	24° 51' 58"	3,3	963957,18	5252560,65
1420	192° 59' 33"	265,0	963995,06	5252588,87
1421	142° 10' 47"	1,8	963995,06	5252588,87
1422	29° 32' 31"	68,4	963995,06	5252588,87
1423	165° 50' 34"	19,8	963731,82	5252468,18
1424	21° 29' 29"	1,8	963731,82	5252468,18
1425	31° 21' 24"	23,8	963698,79	5252562,71
1426	223° 30' 28"	6,2	963684,21	5252604,56
1427	208° 17' 46"	20,8	963684,21	5252604,56
1428	21° 8' 23"	11,6	963697,05	5252605,73
1429	201° 49' 45"	19,1	963689,67	5252598,88
1430	216° 31' 33"	19,1	963689,67	5252598,88
1431	315° 32' 23"	17,3	963689,67	5252598,88
1432	280° 37' 18"	16,5	963689,67	5252598,88
1433	114° 2' 25"	96,882	963689,67	5252598,88
1434	273° 45' 7"	39,9	963689,67	5252598,88
1435	186° 38' 59"	8,2	963689,67	5252598,88
1436	183° 54' 12"	16,7	963689,67	5252598,88
1437	137° 7' 55"	16,8	963689,67	5252598,88
1438	120° 57' 10"	96,882	963689,67	5252598,88
1439	227° 45' 25"	29,3	963689,67	5252598,88
1440	136° 41' 24"	24,5	963689,67	5252598,88
1441	151° 44' 29"	11,0	963689,67	5252598,88
1442	160° 30' 17"	4,9	963689,67	5252598,88
1443	147° 34' 59"	10,8	963689,67	5252598,88
1444	232° 38' 20"	24,8	963689,67	5252598,88
1445	148° 34' 45"	25,8	963689,67	5252598,88
1446	242° 8' 43"	2,9	963689,67	5252598,88
1447	156° 30' 19"	21,5	963689,67	5252598,88
1448	159° 18' 38"	25,2	963689,67	5252598,88
1449	58° 5' 59"	36,9	963689,67	5252598,88
1450	323° 2' 12"	14,0	963689,67	5252598,88
1451	249° 14' 4"	24,9	963689,67	5252598,88
1452	60° 11' 30"	24,7	963689,67	5252598,88
1453	42° 44' 48"	3,2	963689,67	5252598,88
1454	320° 17' 37"	3,0	963689,67	5252598,88
1455	320° 17' 37"	3,0	963689,67	5252598,88
1456	320° 17' 37"	3,0	963689,67	5252598,88
1457	320° 17' 37"	3,0	963689,67	5252598,88
1458	320° 17' 37"	3,0	963689,67	5252598,88
1459	320° 17' 37"	3,0	963689,67	5252598,88
1460	320° 17' 37"	3,0	963689,67	5252598,88
1461	320° 17' 37"	3,0	963689,67	5252598,88
1462	320° 17' 37"	3,0	963689,67	5252598,88
1463	320° 17' 37"	3,0	963689,67	5252598,88
1464	320° 17' 37"	3,0	963689,67	5252598,88
1465	320° 17' 37"	3,0	963689,67	5252598,88
1466	320° 17' 37"	3,0	963689,67	5252598,88
1467	320° 17' 37"	3,0	963689,67	5252598,88
1468	320° 17' 37"	3,0	963689,67	5252598,88
1469	320° 17' 37"	3,0	963689,67	5252598,88
1470	320° 17' 37"	3,0	963689,67	5252598,88
1471	320° 17' 37"	3,0	963689,67	5252598,88
1472	320° 17' 37"	3,0	963689,67	5252598,88
1473	320° 17' 37"	3,0	963689,67	5252598,88
1474	320° 17' 37"	3,0	963689,67	5252598,88
1475	320° 17' 37"	3,0	963689,67	5252598,88
1476	320° 17' 37"	3,0	963689,67	5252598,88
1477	320° 17' 37"	3,0	963689,67	5252598,88
1478	320° 17' 37"	3,0	963689,67	5252598,88
1479	320° 17' 37"	3,0	963689,67	5252598,88
1480	320° 17' 37"	3,0	963689,67	5252598,88
1481	320° 17' 37"	3,0	963689,67	5252598,88
1482	320° 17' 37"	3,0	963689,67	5252598,88
1483	320° 17' 37"	3,0	963689,67	5252598,88
1484	320° 17' 37"	3,0	963689,67	5252598,88
1485	320° 17' 37"	3,0	963689,67	5252598,88
1486	320° 17' 37"	3,0	963689,67	5252598,88
1487	320° 17' 37"	3,0	963689,67	5252598,88
1488	320° 17' 37"	3,0	963689,67	5252598,88
1489	320° 17' 37"	3,0	963689,67	5252598,88
1490	320° 17' 37"	3,0	963689,67	5252598,88
1491	320° 17' 37"	3,0	963689,67	5252598,88
1492	320° 17' 37"	3,0	963689,67	5252598,88
1493	320° 17' 37"	3,0	963689,67	5252598,88
1494	320° 17' 37"	3,0	963689,67	5252598,88
1495	320° 17' 37"	3,0	963689,67	5252598,88
1496	320° 17' 37"	3,0	963689,67	5252598,88
1497	320° 17' 37"	3,0	963689,67	5252598,88
1498	320° 17' 37"	3,0	963689,67	5252598,88
1499	320° 17' 37"	3,0	963689,67	5252598,88
1500	320° 17' 37"	3,0	963689,67	5252598,88
1501	320° 17' 37"	3,0	963689,67	5252598,88
1502	320° 17' 37"	3,0	963689,67	5252598,88
1503	320° 17' 37"	3,0	963689,67	5252598,88
1504	320° 17' 37"	3,0	963689,67	5252598,88
1505	320° 17' 37"	3,0	963689,67	5252598,88
1506	320° 17' 37"	3,0	963689,67	5252598,88
1507	320° 17' 37"	3,0	963689,67	5252598,88
1508	320° 17' 37"	3,0	963689,67	5252598,88
1509	320° 17' 37"	3,0	963689,67	5252598,88
1510	320° 17' 37"	3,0	963689,67	5252598,88
1511	320° 17' 37"	3,0	963689,67	5252598,88
1512	320° 17' 37"	3,0	963689,67	5252598,88
1513	320° 17' 37"	3,0	963689,67	5252598,88
1514	320° 17' 37"	3,0	963689,67	5252598,88
1515	320° 17' 37"	3,0	963689,67	5252598,88
1516	320° 17' 37"	3,0	963689,67	5252598,88
1517	320° 17' 37"	3,0	963689,67	5252598,88
1518	320° 17' 37"	3,0	963689,67	5252598,88
1519	320° 17' 37"	3,0	963689,67	5252598,88
1520	320° 17' 37"	3,0	963689,67	5252598,88
1521	320° 17' 37"	3,0	963689,67	5252598,88
1522	320° 17' 37"	3,0	963689,67	5252598,88
1523	320° 17' 37"	3,0	963689,67	5252598,88
1524	320° 17' 37"	3,0	963689,67	5252598,88
1525	320° 17' 37"	3,0	963689,67	5252598,88
1526	320° 17' 37"	3,0	963689,67	5252598,88
1527	320° 17' 37"	3,0	963689,67	5252598,88
1528	320° 17' 37"	3,0	963689,67	5252598,88
1529	320° 17' 37"	3,0	963689,67	5252598,88

2288	180° 51' 36"	37,9	9711354	5254512,27
2289	180° 50' 40"	41,2	9710257	5254510,48
2290	180° 50' 40"	42,9	9710862	5254550,29
2291	3° 6' 1"	4,8	9710557	5254591,76
2292	3° 7' 56"	30,2	9710607	5254592,25
2293	93° 16' 31"	3,3	97111092	5254593,67
2294	3° 51' 37"	23,0	97111073	5254593,67
2295	98° 35' 09"	13,9	9711351	5254612,3
2296	179° 48' 15"	14,5	97113163	5254612,35
2297	93° 16' 39"	45,1	97111713	5254657,35
2298	2° 56' 16"	22,6	97111713	5254657,35
2299	27° 45' 49"	16,1	9714707	5254659
2300	8° 13' 7"	105,1	9714821	5254681,98
2301	8° 14' 4"	14,7	97125249	5254657,71
2302	18° 53' 29"	68,7	97126077	5254659,82
2303	35° 44' 45"	15,8	97125203	5254682,05
2304	31° 08' 28"	41,1	97134783	5254681,98
2305	38° 59' 58"	54,8	97126079	5254658,88
2306	32° 42' 26"	24,7	97140375	5254693,18
2307	35° 34' 31"	23,9	97142113	5254706,39
2308	26° 55' 38"	67,8	97142419	5254704,55
2309	11° 44' 29"	66,6	97145675	5254712,2
2310	9° 30' 9"	36,8	97155287	5254734,75
2311	60° 48' 21"	61,2	97161972	5254745,94
2312	20° 2' 46"	59,2	97168923	5254799,38
2313	17° 48' 15"	86,9	97170352	5254823,55
2314	28° 2' 24"	122,5	97178835	5254844,29
2315	19° 19' 25"	23,5	97180612	5254901,86
2316	20° 59' 6"	71,2	97191875	5254908,2
2317	18° 24' 54"	27,3	97126431	5254575,44
2318	18° 24' 54"	21,0	97121766	5254575,44
2319	9° 8' 37"	2,8608	97121603	5254573,06
2320	18° 24' 54"	70,6	97125152	5254575,44
2321	11° 15' 34"	20,5	974801,65	5254999,67
2322	71° 19' 53"	3,8	97491028	5254978,21
2323	24° 38' 15"	12,6	97490278	5254978,21
2324	16° 45' 40"	53,1	97490568	5255005,37
2325	24° 3' 45"	4,4	97350783	5255128,14
2326	22° 30' 14"	1,1	97491028	5254978,21
2327	28° 2' 41"	4,4	9734381	5255088,35
2328	23° 46' 6"	82,9	97348599	5255080,4
2329	23° 31' 31"	4,9	97348599	5255080,4
2330	23° 51' 36"	4,2	973441,95	5255009,48
2331	25° 19' 29"	30,6	97343957	5255005,37
2332	16° 52' 40"	15,8	97343957	5255005,37
2333	63° 45' 35"	34,9	97343128	5254982,17
2334	16° 52' 40"	4,6	97343957	5255005,37
2335	64° 47' 26"	97,1	97343957	5255005,37
2336	128° 16' 33"	8,3	97343671	5255041,8
2337	53° 50' 23"	40,9	973411,55	5255048,34
2338	71° 28' 04"	636,9	97345566	5255048,34
2339	26° 0' 2' 38"	36,1	97407722	5255162,82
2340	16° 12' 28"	20,8	97407097	5255162,82
2341	68° 54' 13"	2,8	974011,28	5255134,85
2342	34° 47' 47"	12,0	974057,09	5255148,91
2343	55° 15' 16"	15,0	974057,09	5255148,91
2344	25° 18' 58"	12,0	974231,06	5255180,73
2345	25° 19' 29"	91,4	974232,42	5255169
2346	24° 21' 11"	13,1	974382,57	5255078,78

2347	23° 8' 10"	7,4	974236,91	5255067,95
2348	24° 38' 43"	24,6	974236,91	5255067,95
2349	24° 38' 43"	19,9	974236,91	5255067,95
2350	24° 38' 43"	21,4	974236,91	5255067,95
2351	24° 38' 43"	21,4	974236,91	5255067,95
2352	24° 38' 43"	21,4	974236,91	5255067,95
2353	24° 38' 43"	21,4	974236,91	5255067,95
2354	24° 38' 43"	21,4	974236,91	5255067,95
2355	24° 38' 43"	21,4	974236,91	5255067,95
2356	24° 38' 43"	21,4	974236,91	5255067,95
2357	24° 38' 43"	21,4	974236,91	5255067,95
2358	24° 38' 43"	21,4	974236,91	5255067,95
2359	24° 38' 43"	21,4	974236,91	5255067,95
2360	24° 38' 43"	21,4	974236,91	5255067,95
2361	24° 38' 43"	21,4	974236,91	5255067,95
2362	24° 38' 43"	21,4	974236,91	5255067,95
2363	24° 38' 43"	21,4	974236,91	5255067,95
2364	24° 38' 43"	21,4	974236,91	5255067,95
2365	24° 38' 43"	21,4	974236,91	5255067,95
2366	24° 38' 43"	21,4	974236,91	5255067,95
2367	24° 38' 43"	21,4	974236,91	5255067,95
2368	24° 38' 43"	21,4	974236,91	5255067,95
2369	24° 38' 43"	21,4	974236,91	5255067,95
2370	24° 38' 43"	21,4	974236,91	5255067,95
2371	24° 38' 43"	21,4	974236,91	5255067,95
2372	24° 38' 43"	21,4	974236,91	5255067,95
2373	24° 38' 43"	21,4	974236,91	5255067,95
2374	24° 38' 43"	21,4	974236,91	5255067,95
2375	24° 38' 43"	21,4	974236,91	5255067,95
2376	24° 38' 43"	21,4	974236,91	5255067,95
2377	24° 38' 43"	21,4	974236,91	5255067,95
2378	24° 38' 43"	21,4	974236,91	5255067,95
2379	24° 38' 43"	21,4	974236,91	5255067,95
2380	24° 38' 43"	21,4	974236,91	5255067,95
2381	24° 38' 43"	21,4	974236,91	5255067,95
2382	24° 38' 43"	21,4	974236,91	5255067,95
2383	24° 38' 43"	21,4	974236,91	5255067,95
2384	24° 38' 43"	21,4	974236,91	5255067,95
2385	24° 38' 43"	21,4	974236,91	5255067,95
2386	24° 38' 43"	21,4	974236,91	5255067,95
2387	24° 38' 43"	21,4	974236,91	5255067,95
2388	24° 38' 43"	21,4	974236,91	5255067,95
2389	24° 38' 43"	21,4	974236,91	5255067,95
2390	24° 38' 43"	21,4	974236,91	5255067,95
2391	24° 38' 43"	21,4	974236,91	5255067,95
2392	24° 38' 43"	21,4	974236,91	5255067,95
2393	24° 38' 43"	21,4	974236,91	5255067,95
2394	24° 38' 43"	21,4	974236,91	5255067,95
2395	24° 38' 43"	21,4	974236,91	5255067,95
2396	24° 38' 43"	21,4	974236,91	5255067,95
2397	24° 38' 43"	21,4	974236,91	5255067,95
2398	24° 38' 43"	21,4	974236,91	5255067,95
2399	24° 38' 43"	21,4	974236,91	5255067,95
2400	24° 38' 43"	21,4	974236,91	5255067,95
2401	24° 38' 43"	21,4	974236,91	5255067,95
2402	24° 38' 43"	21,4	974236,91	5255067,95
2403	24° 38' 43"	21,4	974236,91	5255067,95
2404	24° 38' 43"	21,4	974236,91	5255067,95
2405	24° 38' 43"	21,4	974236,91	5255067,95

2406	24° 38' 42"	18,1	974238,31	5255205,58
2407	24° 38' 42"	18,1	974238,31	5255205,58
2408	24° 38' 46" 50"	18,1	974238,31	5255577,77
2409	24° 38' 43" 16"	17,1	974232,82	5255131,58
2410	24° 38' 43" 16"	17,1	974232,82	5255131,58
2411	24° 36" 20" 22"	24	974240,45	5255561,65
2412	32° 51" 50" 33"	20	974221,69	5255119,69
2413	32° 51" 50" 33"	20	974221,69	5255119,69
2414	16° 21" 18" 18"	13,0	974184,84	5255111,69
2415	72° 1" 45" 26,2	26,2	974206,04	5255136,67
2416	75° 47' 46"	46	974211,11	5255136,67
2417	75° 47' 46"	46	974209,74	5255141,71
2418	79° 48' 48"	48	974228,78	5255141,71
2419	14° 42' 34"	154,1	974238,31	5255352,62
2420	35° 57' 48"	48	974055,58	5255173,93
2421	35° 57' 48"	48	974102,78	5255173,93
2422	24° 12" 19"	25,3	974190,94	5255125,58
2423	15° 32' 13"	37,2	974112,01	5255270,70
2424	15° 32' 13"	37,2	974088,76	5255270,70
2425	70° 33' 17"	12,4	974091,17	5255237,33
2426	74° 8" 30"	5,4	974097,29	5255301,09
2427	74° 8" 30"	5,4	974097,77	5255301,09
2428	11° 32' 19"	1848,5	974095,33	5255153,38
2429	35° 52' 27"	23	975006,44	5255061,64
2430	338° 51' 59"	59,4	974042,42	5255081,08
2431	302° 51' 30"	6,4	975977,76	5255664,24
2432	302° 51' 30"	6,4	975977,76	5255664,24
2433	44° 47' 20"	20,3	975981,83	5255661,61
2434	13° 51' 30" 33,1	33,1	974967,67	5255684,85
2435	13° 51' 30" 33,1	33,1	975016,06	5255684,85
2436	24° 38' 29" 22"	22,9	975914,69	5255376,31
2437	24° 38' 29" 40" 45"	24,0	975937,37	5255376,31
2438	24° 38' 29" 40" 45"	24,0	975917,72	5255653,53
2439	32° 56' 21" 19"	19,7	979232,16	5255646,69
2440	32° 56' 21" 19"	19,7	979308,06	5255646,69
2441	32° 56' 21" 19"	19,7	979346,66	5255646,69
2442	30° 52" 54" 54"	11,5	975919,23	5255673,75
2443	31° 56' 45" 45"	31,7	975919,23	5255673,75
2444	24° 38' 25" 45" 45"	25,4	975951,19	5255971,19
2445	31° 52' 21" 22"	22,2	975951,19	5255971,19
2446	31° 52' 21" 22"	22,2	975951,19	5255971,19
2447	35° 51" 51" 51"	13,0	975921,21	5255344,77
2448	35° 51" 51" 51"	13,0	975980,72	5255344,77
2449	59° 47" 30"	49,4	975913,13	5255351,46
2450	59° 47" 30"	49,4	975913,13	5255351,46
2451	13° 59' 48" 38"	28,0	976017,55	5255657,55
2452	13° 59' 48" 38"	28,0	975997,88	5255657,55
2453	13° 59' 48" 38"	28,0	976004,59	5255622
2454	44° 37' 20"	15,1	975944,65	5255645,65
2455	21° 12' 12" 12"	12,2	976004,78	5255645,65
2456	30° 51' 51" 19"	24,7	976007,74	5255645,65
2457	30° 51' 51" 19"	24,7	976023,77	5255645,65
2458	24° 38' 24" 24"	24,0	976031,81	5255652,32
2459	254° 46' 16"	15,9	976042,76	5255572,72
2460	254° 46' 16"	15,9	976034,64	5255572,72
2461	231° 20' 37"	66,2	976019,51	5255572,72
2462	16° 11" 11"	8	976001,81	5255572,72
2463	16° 11" 11"	8	976001,81	5255572,72
2464	11° 20' 34"	110,7	979943,07	5255445,55

3232	138° 6' 23"	25,4	960919,45	5258914,06
3233	142° 55' 56"	18,3	960919,11	5258914,07
3234	111° 20' 29"	19,6	960928,35	5258924,83
3235	102° 19' 48"	15,2	960929,74	5258930,45
3236	204° 40' 0"	9,4	960929,62	5258931,91
3237	210° 2' 34"	19,4	960927,42	5258927,07
3238	131° 36' 26"	25,3	960929,66	5258930,44
3239	172° 42' 22"	12,2	960923,78	5258941,28
3240	147° 6' 4"	16,1	960921,72	5258942,82
3241	143° 58' 13"	140,4	960901,81	5259076,17
3242	115° 56' 49"	6,8	960901,81	5259076,17
3243	16° 23' 22"	5,8	960906,73	5259064,41
3244	209° 49' 30"	12,6	960910,34	5259062,06
3245	147° 36' 31"	7,2	960910,82	5259062,06
3246	26° 41' 54"	13,4	960915,87	5259054,65
3247	102° 30' 18"	62,9	960916,83	5259060,69
3248	146° 48' 22"	18,0	960916,83	5259060,69
3249	154° 26' 30"	22,3	960915,72	5259051,65
3250	160° 18' 45"	20,7	960915,63	5259021,26
3251	132° 56' 30"	14,8	960915,51	5259026,16
3252	173° 49' 21"	21,4	960905,45	5259038,97
3253	132° 48' 53"	11,0	960904,2	5259037,29
3254	41° 2' 16"	16,4	960903,83	5259030,88
3255	160° 31' 18"	1,093,6	960906,78	5259060,83
3256	143° 58' 30"	96,043,18	960904,18	5259042,53
3257	265° 48' 44"	10,0	960859,91	5259421,27
3258	211° 34' 42"	29,7	960859,18	5259401,13
3259	24° 23' 48"	18,2	960803,5	5259401,13
3260	0° 35' 25"	15 584,7	960803,33	5259408,62
3261	140° 58' 23"	16,2	960816,12	5259414,3
3262	280° 44' 48"	31,4	960826,59	5259463,9
3263	263° 11' 57"	16,7	960840,15	5259434,34
3264	211° 18' 47' 22"	21,1	960840,15	5259434,34
3265	170° 12' 28"	14 661,7	960819,49	5259400,45
3266	140° 49' 30"	21,6	960839,24	5259406,76
3267	279° 8' 5"	6,8	960806,1	5259401,62
3268	332° 0' 33"	18,4	960891,73	5259663,99
3269	222° 37' 21"	21,0	960907,06	5259657,4
3270	253° 28' 51"	7,5	960892,14	5259641,23
3271	152° 33' 5"	32,2	960891,69	5259607,4
3272	61° 54' 4"	48,6	960893,12	5259622,24
3273	178° 15' 51"	12,2	960897,02	5259660,13
3274	102° 32' 42"	17,4	960846,32	5259666,03
3275	0° 5' 44"	22,0	960840,43	5259666,03
3276	292° 49' 19"	27,0	960871,59	5259711,22
3277	282° 42' 6"	21,6	960874,39	5259699,42
3278	274° 6' 9"	21,6	960874,39	5259699,42
3279	208° 42' 46"	11,4	960871,03	5259647,9
3280	114° 36' 53"	12,3	960871,75	5259639,53
3281	92° 0' 45"	12,3	960869,77	5259639,53
3282	96° 8' 14"	8,4	960870,51	5259671,55
3283	129° 1' 46"	15,3	960870,61	5259679,92
3284	180° 12' 0"	12,6	960869,96	5259691,81
3285	263° 10' 7"	35,3	960879,37	5259688,52
3286	284° 33' 3"	21,2	960893,27	5259698,04
3287	211° 52' 11"	1,6	960893,48	5259698,04
3288	249° 4' 3"	12,1	960893,46	5259692,36
3289	210° 43' 18' 24"	12,6	960893,46	5259692,36
3290	338° 18' 18"	23,7	960870,73	5259695,4

3291	128° 12' 31"	21,1	960895,15	5259685,22
3292	160° 56' 30"	15,9	960883,1	5259691,8
3293	140° 5' 10"	36,7	960866,83	5259695,39
3294	118° 34' 48"	41,7	960859,37	5259693,12
3295	17° 1' 15"	27,6	960859,37	5259693,12
3296	24° 2' 25"	34,6	960861,39	5259688,43
3297	239° 33' 3"	38,0	960859,37	5259693,12
3298	209° 38' 56"	2,5	960866,13	5259665,13
3299	209° 50' 56"	2,5	960860,01	5259665,13
3300	119° 36' 42"	2,5	960847,34	5259665,13
3301	11° 20' 57"	131,0	960834,14	5259663,89
3302	293° 10' 23"	11,8	960872,51	5259706,46
3303	280° 16' 10"	11,8	960872,51	5259706,46
3304	334° 50' 20"	21,8	960870,46	5259728,28
3305	284° 33' 24"	20,3	960812,14	5259726,36
3306	285° 11' 51' 22"	20,3	960870,49	5259706,49
3307	224° 0' 34"	36,0	960823,16	5259690,27
3308	139° 29' 39"	13,0	960879,27	5259665,26
3309	104° 56' 51"	31,3	960879,27	5259671,7
3310	183° 5' 7"	10,8	960878,01	5259686,36
3311	11° 46' 33"	8,3	960878,01	5259686,36
3312	44° 12' 31"	10,7	960872,13	5259693,49
3313	116° 25' 55"	10,3	960879,81	5259701,1
3314	164° 11' 22"	10,3	960879,81	5259701,1
3315	93° 8' 4"	8,4	960871,51	5259722,92
3316	20° 11' 4"	21,1	960870,69	5259732,52
3317	120° 0' 39"	12,6	960870,69	5259732,52
3318	179° 51' 53"	15 942,9	960870,65	5259745,62
3319	359° 26' 36"	167,8	960824,33	5259781,2
3320	359° 26' 36"	17,1	960824,33	5259781,2
3321	359° 26' 40"	627,4	960871,58	5259736,87
3322	359° 26' 13"	57,0	960825,37	5259727,43
3323	359° 29' 14"	4,5	960862,56	5259744,87
3324	359° 27' 43"	8,8	960868,85	5259774,83
3325	359° 26' 11"	25,5	960865,37	5259775,18
3326	304° 12' 21' 24"	21,6	960870,85	5259775,18
3327	304° 13' 57"	26,8	960842,52	5259742,67
3328	124° 13' 57"	16,1	960842,52	5259742,67
3329	52° 26' 50"	6,7	960870,87	5259774,83
3330	2° 36' 36"	37,2	960872,19	5259781,42
3331	340° 19' 46"	31,8	960870,87	5259774,83
3332	280° 27' 5"	25,8	960800,01	5259769,69
3333	216° 14' 42"	22,0	960812,63	5259746,4
3334	185° 15' 40"	20,6	960803,18	5259746,4
3335	262° 35' 23"	10,2	960870,89	5259725,18
3336	3° 47' 8"	41,0	960869,57	5259725,18
3337	41° 19' 32"	21,1	960810,33	5259719,16
3338	311° 49' 26"	30,8	960828,36	5259735,93
3339	242° 47' 47"	33,9	960871,51	5259751,83
3340	291° 11' 74"	23,9	960818,03	5259751,83
3341	90° 0' 0"	60,0	960849,06	5259696,57
3342	2° 36' 4"	63,3	960872,64	5259696,57
3343	275° 36' 18"	54,3	960811,51	5259701,1
3344	239° 59' 51"	27,6	960816,85	5259652,5
3345	189° 43' 18"	16,1	960803,05	5259626,16
3346	331° 2' 40"	36,0	960813,73	5259698,8
3347	138° 13' 34"	35,4	960849,34	5259592,19
3348	158° 12' 20"	40,9	960844,72	5259592,19
3349	48° 5' 35"	22,3	960818,77	5259609,22

3350	120° 2' 25"	15,8	960903,65	5259585,8
3351	62° 1' 27"	24,8	960922,51	5259597,86
3352	140° 47' 12"	24,8	960904,93	5259619,93
3353	224° 45' 26"	27,6	960904,93	5259619,93
3354	216° 33' 34"	39,7	960955,34	5259659,34
3355	189° 2' 4"	122,3	960909,58	5259535,67
3356	199° 59' 40"	12,6	960885,72	5259599,59
3357	148° 40' 45"	69,1	960900,03	5259628,6
3358	228° 49' 45"	69,1	960844,02	5259664,52
3359	139° 59' 40"	14,7	960903,05	5259663,89
3360	329° 2' 6"	100,2	960958,39	5259698,39
3361	129° 1' 46"	22,1	960909,58	5259535,67
3362	329° 1' 46"	22,1	960909,58	5259535,67
3363	329° 2' 21"	10,0	960910,54	5259629,69
3364	218° 15' 51"	10,2	960903,05	5259663,89
3365	181° 19' 24"	20,9	960906,87	5259435,28
3366	158° 22' 56"	96,6	960873,1	5259435,28
3367	148° 22' 56"	96,6	960873,1	5259435,28
3368	158° 22' 34"	11,9	960838,82	5259437,82
3369	145° 42' 46"	43,7	960858,18	5259491,93
3370	145° 42' 46"	13,4	960858,18	5259491,93
3371	145° 42' 26"	39,6	960848,83	5259564,47
3372	90° 0' 0"	0,0	960849,06	5259696,57
3373	182° 36' 31"	14,3	960849,06	5259696,57
3374	201° 50' 22"	29,3	960805,37	5259698,49
3375	176° 47' 28"	31,3	960849,06	5259696,57
3376	188° 48' 17"	36,1	960832,97	5259592,42
3377	169° 43' 56"	38,2	960821,7	5259499,3
3378	147° 22' 0"	18,8	960834,11	5259499,3
3379	165° 8' 6"	31,0	960821,14	5259621,1
3380	118° 29' 27"	26,1	960816,16	5259640,99
3381	169° 56' 50"	30,8	960816,16	5259640,99
3382	294° 29' 47"	16,1	960802,68	5259673,97
3383	230° 3' 10"	25,8	960802,24	5259659,68
3384	195° 8' 6"	11,7	960806,65	5259663,89
3385	195° 5' 55"	35,8	960848,57	5259631,25
3386	166° 59' 22"	14,0	960845,16	5259640,99
3387	160° 51' 45"	44,5	960842,52	5259640,99
3388	190° 52' 54"	14,0	960909,16	5259640,99
3389	190° 52' 54"	28,0	960909,16	5259640,99
3390	135° 28' 09"	31,9	960905,95	5259637,14
3391	264° 58' 28"	26,7	960802,3	5259607,27
3392	132° 12' 22"	45,7	960802,66	5259620,66
3393	293° 11' 54"	17,7	960905,95	5259645,52
3394	293° 10' 30"	61,2	960905,95	5259645,52
3395	230° 26' 46"	21,4	960811,69	5259486,73
3396	226° 19' 24"	21,9	960872,34	5259449,57
3397	226° 20' 53"	65,0	960875,73	5259453,73
3398	40° 30' 24"	61,4	960921,6	5259453,73
3399	347° 10' 22"	45,6	960904,97	5259431,47
3400	261° 47' 30"	17,7	960809,46	5259431,47
3401	264° 33' 19"	26,1	960809,46	5259431,47
3402	211° 24' 56"	34,4	960804,48	5259431,47
3403	133° 24' 56"	34,4	960804,48	5259431,47
3404	133° 24' 56"	34,4	960804,48	5259431,47
3405	133° 24' 56"	66,0	960804,48	5259431,47
3406	133° 24' 56"	66,0	960804,48	5259431,47
3407	311° 24' 56"	66,0	960804,48	5259431,47
3408	311° 24' 56"	119,0	960804,48	5259431,47

3409	310° 24' 15"	32,9	960818,41	5259488,38
3410	310° 24' 15"	32,9	960818,41	5259488,38
3411	279° 30' 52"	59,1	960858,82	5259592,06
3412	4° 45' 26"	79,2	960858,82	5259592,06
3413	335° 31' 43"	196,0	960816,83	5259431,47
3414	135° 42'	61,7	960816,83	5259431,47
3415	15° 6' 1"			
3416	15° 6' 1"	77,5	960815,46	5259261,72
3417	345° 14' 1"	295,5	960822,79	5259311,11
3418	345° 14' 1"	295,5	960806,01	5259101,11
3419	341° 39' 12"	90,2	960843,06	5259211,11
3420	341° 39' 12"	90,2	960824,84	5259162,82
3421	389° 53' 46"	11,3	960932,69	5290083,83
3422	389° 53' 46"	11,3	960932,69	5290083,83
3423	389° 53' 46"	11,3	960945,06	5290051,78
3424	109° 54' 17"	23,8	960906,6	5290997,48
3425	109° 54' 17"	23,8	960906,6	5290997,48
3426	209° 20' 26"	24,0	960975,67	5290026,73
3427	226° 51' 24"	10,9	960861,1	5290020,24
3428	226° 51' 24"	10,9	960787,85	5290001,24
3429	230° 52' 45"	9,3	960772,51	5290001,24
3430	280° 38' 55"	25,7	960772,51	5290001,24
3431	280° 38' 55"	25,7	960768,68	5290953,47
3432	50° 0' 0"	0,0	960992,46	5290841,67
3433	50° 0' 0"	0,0	960992,46	5290841,67
3434	55° 14' 58"	9,2	960994,76	5290935,95
3435	84° 23' 11"	23,8	960998,86	5290945,86
3436	84° 23' 11"	23,8	960998,86	5290945,86
3437	53° 9' 17"	24,0	960994,56	5290884,48
3438	23° 24' 24"	20,5	960918,27	5290902,51
3439	23° 24' 24"	20,5	960918,27	5290902,51
3440	36° 34' 19"	21,9	960947,32	5290060,28
3441	36° 34' 19"	21,9	960947,32	5290060,28
3442	39° 12' 28"	40,8	960916,29	5290060,28
3443	39° 12' 28"	40,8	960908,4	5290060,28
3444	240° 23' 14"	18,2	960920,85	5290977,35
3445	240° 23' 14"	18,2	960920,85	5290977,35
3446	330° 41' 48"	55,8	960554,76	5290849,63
3447	330° 41' 48"	55,8	960554,76	5290849,63
3448	260° 50' 59"	31,7	960855,98	5290932,1
3449	260° 50' 59"	31,7	960855,98	5290932,1
3450	320° 30' 37"	10,3	960931,37	5290886,49
3451	320° 30' 37"	10,3	960931,37	5290886,49
3452	42° 13' 21"	22,3	960938,28	5290879,97
3453	42° 13' 21"	22,3	960938,28	5290879,97
3454	11° 15' 30"	25,9	960926,07	5290863,11
3455	11° 15' 30"	25,9	960926,07	5290863,11
3456	341° 11' 35"	34,9	960865,54	5290865,54
3457	341° 11' 35"	34,9	960865,54	5290865,54
3458	16° 18' 34"	41,4	960926,26	5290926,61
3459	16° 18' 34"	41,4	960926,26	5290926,61
3460	52° 52' 16"	16,5	960918,32	5290917,99
3461	52° 52' 16"	16,5	960918,32	5290917,99
3462	70° 4' 45"	27,0	960919,29	5290901,86
3463	70° 4' 45"	27,0	960919,29	5290901,86
3464	34° 31' 35"	11,7	960911,261	5290890,16
3465	34° 31' 35"	11,7	960911,261	5290890,16
3466	51° 37' 30"	25,5	960911,18	5290890,16
3467	51° 37' 30"	25,5	960911,18	5290890,16
3468	120° 42' 50"	12,8	960922,72	5290922,72
3469	120° 42' 50"	12,8	960922,72	5290922,72
3470	131° 9' 46"	4,7	960910,91	5290913,82
3471	131° 9' 46"	4,7	960910,91	5290913,82
3472	131° 9' 50"	24,4	960907,79	5290913,82
3473	131° 9' 50"	24,4	960907,79	5290913,82

62	968175,69	5250723,54	расположенной по адресу: город Якутск, квартал «170», улица Челюскина, общей площадью 8 548 кв.м.;	1	990531,35	5262845,80
63	968165,20	5250732,17	1.3.14. изменить территориальные зоны СП-1, ИТ-1А на территориальную зону ИТ-1А земельного участка с кадастровым номером 14:36:104035:35, расположенного по адресу: город Якутск, улица Петровского, дом 50, общей площадью 1 001 кв.м.;	2	990543,89	5262863,11
64	968197,95	5250737,17	1.3.15. изменить территорию с неустановленным градостроительным регламентом, территориальную зону П-3 на территориальную зону П-3 земельного участка с кадастровым номером 14:36:101011:42, расположенного по адресу: город Якутск, улица Очиченко, дом 33/1А, общей площадью 15 005 кв.м.;	3	990552,68	5262875,25
65	968256,91	5250746,17	1.3.17. изменить территориальные зоны Л-1, Ж-2А, С-2А на территориальную зону С-2А территории с координатами:	4	990573,81	5262904,41
66	968338,11	5250758,56	№ X Y	5	990594,92	5262933,58
67	968394,61	5250774,06	1 965380,76 5252487,43	6	990603,72	5262945,70
68	968506,97	5250785,42	2 965351,92 5252515,86	7	990624,85	5262974,86
69	968581,79	5250810,34	3 965338,32 5252500,80	8	990645,97	5263004,02
70	968681,75	5250878,26	4 965334,50 5252496,58	9	990654,76	5263016,15
71	968690,42	5250877,45	5 965362,75 5252469,43	10	990675,89	5263045,32
72	968699,26	5250790,78	6 965366,37 5252473,08	11	990697,00	5263074,47
73	968538,61	5250760,32	1 965380,76 5252487,43, расположенной по адресу: город Якутск, улица Ивана Крафта, общей площадью 1 024 кв.м.;	12	990712,39	5263063,31
74	968534,90	5250749,92	1.3.18. изменить территорию с установленным градостроительным регламентом на территориальную зону Ж-6 земельного участка с кадастровым номером 14:36:101039:25, расположенного по адресу: город Якутск, улица 50 лет Советской Армии, дом 43/2, общей площадью 600 кв.м.;	13	990727,77	5263052,17
75	968516,97	5250699,61	1.3.19. изменить территориальную зону ОД-1АМ на территориальную зону Ж-5 территории с координатами:	14	990733,63	5263047,93
76	968518,95	5250662,28	№ X Y	15	990611,22	5262881,99
77	968741,92	5250704,26	1 970138,83 5255929,24	16	990569,48	5262863,08
78	968734,36	5250659,65	2 970137,12 5255930,65	17	990553,76	5262855,96
79	968261,93	5250598,91	3 970139,18 5255932,98	1	990531,35	5262845,80
80	967897,43	5250563,40	4 970150,28 5255946,10	18	990620,36	5262718,81
81	967441,51	5250516,05	5 970154,44 5255951,77	19	990630,72	5262723,89
82	967175,88	5250499,73	6 970156,61 5255950,13	20	990624,74	5262715,63
1	967151,37	5250552,72	1 970138,83 5255929,24, расположенной по адресу: город Якутск, улица Лермонтова, общей площадью 61 кв.м.;	18	990620,36	5262718,81
83	967257,34	5250622,37	1.3.20. изменить территориальные зоны Л-1, Ж-2А на территориальную зону Ж-2А земельного участка с кадастровым номером 14:36:108018:444, расположенного по адресу: город Якутск, улица Овощеводческая, дом 27/3, общей площадью 840 кв.м.;	21	990656,95	5262736,74
84	967275,96	5250601,98	1.3.21. изменить территорию с установленным градостроительным регламентом, территориальную зону ОД-3В на территориальную зону ОД-3В земельного участка с кадастровым номером 14:36:102029:18, расположенного по адресу: город Якутск, улица Курнатовского, дом 24, корпус 1, общей площадью 1 484 кв.м.;	22	990667,09	5262741,71
85	967296,15	5250584,13	1.3.22. изменить территорию с установленным градостроительным регламентом, территориальные зоны Ж-2А, ОД-3В на территориальную зону ОД-3В земельного участка с кадастровым номером 14:36:102029:5, расположенного по адресу: город Якутск, улица Курнатовского, дом 24, корпус 1, общей площадью 1 484 кв.м.;	23	990661,24	5262733,63
86	967322,16	5250565,18	1.3.23. изменить территорию с установленным градостроительным регламентом, территориальную зону ОД-3В на территориальную зону ОД-3В земельного участка с кадастровым номером 14:36:102029:12, расположенного по адресу: город Якутск, улица Курнатовского, дом 28/5, общей площадью 1 253 кв.м.;	21	990656,95	5262736,74
87	967337,93	5250562,47	1.3.24. изменить территорию с установленным градостроительным регламентом, территориальную зону ОД-3В на территориальную зону ОД-3В земельного участка с кадастровым номером 14:36:102042:622, расположенного по адресу: город Якутск, улица Солнечная, дом 44, корпус 6, общей площадью 500 кв.м.;	24	990660,70	5262653,81
88	967349,06	5250569,46	1.3.25. изменить территориальную зону Л-1 на территориальную зону Ж-2А земельного участка с кадастровым номером 14:36:102042:622, расположенного по адресу: город Якутск, улица Солнечная, дом 44, корпус 6, общей площадью 500 кв.м.;	25	990678,25	5262662,30
89	967349,14	5250577,29	1.3.26. изменить территориальную зону Л-1 на территориальную зону Ж-2А земельного участка с кадастровым номером 14:36:102042:621, расположенного по адресу: город Якутск, улица Солнечная, дом 44, корпус 6, общей площадью 534 кв.м.;	26	990695,34	5262670,61
90	967348,66	5250585,97	1.3.27. изменить территориальную зону Л-1 на территориальную зону Ж-2А земельного участка с кадастровым номером 14:36:101001:285, расположенного по адресу: город Якутск, СОТ «Куней», общей площадью 859 кв.м.;	27	990712,42	5262678,92
91	967291,74	5250640,46	1.3.28. изменить территориальную зону Л-1 на территориальную зону Ж-2А земельного участка с кадастровым номером 14:36:108037:12, расположенного по адресу: город Якутск, улица Птицевод, земельный участок 168, общей площадью 1 053 кв.м.;	28	990729,50	5262687,23
92	967278,35	5250642,94	1.3.29. изменить территориальные зоны С-3, С-2А, Т-1, территорию с установленным градостроительным регламентом на территориальную зону Ж-2А земельного участка с кадастровым номером 14:35:112003:17470, расположенного по адресу: город Якутск, Покровский тракт, 14 км., общей площадью 100 041 кв.м.;	29	990742,88	5262693,76
93	967266,71	5250643,29	1.3.30. изменить территорию с установленным градостроительным регламентом, территориальную зону Ж-2А на территориальную зону Ж-2А земельного участка с кадастровым номером 14:35:109001:4706, расположенного по адресу: город Якутск, Намский тракт, 14 км., общей площадью 437 кв.м.;	30	990707,06	5262648,37
94	967259,85	5250643,48	1.3.31. изменить территорию с установленным градостроительным регламентом, территориальную зону С-1 на территориальную зону Ж-2А земельного участка с кадастровым номером 14:55:109001:4713, расположенного по адресу: город Якутск, Намский тракт, 14 км., общей площадью 381 кв.м.;	31	990683,68	5262663,05
95	967257,39	5250630,57	1.3.31. изменить территорию с установленным градостроительным регламентом, территориальную зону С-1 на территориальную зону Ж-2А земельного участка с кадастровым номером 14:55:109001:4712, расположенного по адресу: город Якутск, Намский тракт, 14 км., общей площадью 574 кв.м.;	32	990668,49	5262642,95
83	967257,34	5250622,37	1.3.32. изменить территориальные зоны Т-1, Ж-5 на территориальную зону Ж-5 территории с координатами:	33	990669,25	5262642,10
96	967615,18	5250630,81	№ X Y	34	990667,64	5262640,02
97	967631,44	5250614,44	1 968223,54 5254667,33	24	990660,70	5262653,81
98	967648,61	5250613,23	2 968245,09 5254668,44	35	990708,82	5262762,16
99	967677,41	5250613,96	3 968234,67 5254710,40	36	990739,84	5262777,36
100	967696,28	5250627,54	4 968216,03 5254703,78	37	990726,47	5262758,91
101	967702,64	5250640,60	5 968223,74 5254674,77	38	990718,61	5262755,05
102	967699,10	5250651,61	1 968223,54 5254667,33, расположенной по адресу: город Якутск, улица Якова Потапова, дом 14, общей площадью 791 кв.м.;	35	990708,82	5262762,16
103	967688,66	5250662,17	1.3.33. изменить территориальную зону Л-1 на территориальную зону Ж-2А территории с координатами:	39	990745,47	5262780,09
			№ X Y	40	990776,22	5262795,19
104	967626,46	5250659,55	1 972915,22 5253386,64	41	990762,91	5262776,82
105	967623,62	5250644,36	2 972925,44 5253416,79	42	990755,18	5262773,02
96	967615,18	5250630,81	3 972908,72 5253425,94	39	990745,42	5262780,09
106	967665,42	5250899,12	4 972895,93 5253432,94	43	990750,77	5262697,57
107	967705,89	5250902,74	5 972880,02 5253403,49	44	990763,68	5262703,85
108	967746,08	5250906,62	6 972889,93 5253397,61	45	990780,77	5262712,16
109	967768,24	5250908,42	1 972915,22 5253386,64, расположенной по адресу: город Якутск, Хатын-Юрехское шоссе, 9 км., общей площадью 1 200 кв.м.;	46	990797,86	5262720,47
110	967791,67	5250910,31	1.3.34. изменить территориальную зону Л-1 на территориальную зону Ж-2А территории с координатами:	47	990814,94	5262728,78
111	967824,45	5250913,07	№ X Y	48	990832,03	5262737,09
112	967854,03	5250915,55	1 973129,70 5255219,61	49	990852,43	5262747,01
113	967868,54	5250916,50	2 973128,55 5255227,08	50	990867,68	5262754,49
114	967896,05	5250921,05	3 973098,85 5255216,65	51	990904,38	5262772,34
115	967924,43	5250922,75	4 973101,21 5255209,79	52	990941,13	5262790,21
116	967932,33	5250923,27	5 973111,84 5255215,18	53	990956,42	5262797,62
117	967932,61	5250908,23	1 973129,70 5255219,61, расположенной по адресу: город Якутск, Базовый переулок, общей площадью 202 кв.м.;	54	990993,15	5262815,46
118	967933,87	5250884,96	1.3.35. изменить территорию с установленным градостроительным регламентом на территориальную зону Ж-2А земельного участка с кадастровым номером 14:36:106086:145, расположенного по адресу: город Якутск, микрорайон Птицефабрика, общей площадью 622 кв.м.;	55	991029,88	5262833,32
119	967934,96	5250884,58	1.3.37. изменить территориальные зоны Ж-2А, С-2Б на территориальную зону С-2Б земельного участка с кадастровым номером 14:36:106086:144, расположенного по адресу: город Якутск, микрорайон Птицефабрика, общей площадью 660 кв.м.;	56	991044,00	5262842,50
120	967934,92	5250849,54	1.3.38. изменить территориальные зоны Л-1, Ж-6.2 на территориальную зону Ж-6.2 земельного участка с кадастровым номером 14:36:107027:484, расположенного по адресу: город Якутск, улица Матросова, дом 24, общей площадью 600 кв.м.;	57	991045,24	5262841,59
121	967935,90	5250830,46	1.3.39. изменить территориальные зоны Л-1, Ж-6.2 на территориальную зону Ж-6.2 земельного участка с кадастровым номером 14:36:107027:29, расположенного по адресу: город Якутск, улица Крупской, дом 51, общей площадью 604 кв.м.;	58	991081,34	5262859,11
122	967938,25	5250790,03	1.3.40. изменить территориальные зоны Л-1, Ж-6.2 на территориальную зону Ж-6.2 земельного участка с кадастровым номером 14:36:107027:2, расположенного по адресу: город Якутск, улица Гастелло, дом 35, общей площадью 600 кв.м.;	59	991091,40	5262851,82
123	967929,44	5250789,42	1.3.41. изменить территориальные зоны Л-1, Ж-2А на территориальную зону Ж-2А территории с координатами:	60	991106,78	5262840,67
124	967927,90	5250811,72	№ X Y	61	991122,18	5262829,52
125	967887,53	5250808,93	1 962461,40 5252599,14	62	991132,07	5262844,13
126	967886,47	5250822,45	2 962451,58 5252640,41	63	991143,87	5262859,32
127	967806,56	5250817,68	3 962427,07 5252632,64	64	991155,63	5262874,49
128	967805,46	5250840,00	4 962441,97 5252593,19	65	991159,42	5262872,37
129	967796,47	5250839,86	1 962461,40 5252599,14, расположенной по адресу: город Якутск, СОТ «40 лет Победы», Покровский тракт, участок № 206, общей площадью 971 кв.м.;	66	991129,69	5262817,38
130	967795,52	5250859,84	1.3.42. изменить территорию с установленным градостроительным регламентом, территориальную зону Ж-2А на территориальную зону Ж-2А земельного участка с кадастровым номером 14:36:102077:459, расположенного по адресу: город Якутск, Окружная дорога, дом 52, общей площадью 1 724 кв.м.;	67	991082,23	5262852,00
131	967778,00	5250861,44	1.4. приложении № 1.5 части III «Карта градостроительного зонирования городского округа «Город Якутск» (село Тулуяно, село Сырдах, село Кылааымы) Правил землепользования и застройки городского округа «Город Якутск» дополнить согласно Приложению № 2 к настоящему нормативному правовому акту, изменив градостроительное зонирование следующим образом:	68	991080,42	5262853,34
132	967753,01	5250860,08	1.4.1. изменить территориальные зоны Л-1, С-1 на территориальную зону Ж-1 территории с координатами:	69	990815,31	5262726,30
133	967727,99	5250858,18	№ X Y	70	990796,32	5262716,29
134	967730,48	5250813,55	1 962461,40 5252599,14	71	990771,78	5262682,97
135	967734,71	5250762,00	2 962451,58 5252640,41	43	990750,77	5262697,57
136	967712,87	5250771,89	3 962427,07 5252632,64	72	990797,26	5262805,50
137	967710,10	5250818,92	4 962441,97 5252593,19	73	990812,60	5262813,01
138	967708,26	5250845,28	1 962461,40 5252599,14, расположенной по адресу: город Якутск, СОТ «40 лет Победы», Покровский тракт, участок № 206, общей площадью 971 кв.м.;	74	990803,75	5262800,80
139	967706,84	5250870,55	1.3.42. изменить территорию с установленным градостроительным регламентом, территориальную зону Ж-2А на территориальную зону Ж-2А земельного участка с кадастровым номером 14:36:102077:459, расположенного по адресу: город Якутск, Окружная дорога, дом 52, общей площадью 1 724 кв.м.;	75	990797,26	5262805,50
140	967675,35	5250868,96	1.4. приложении № 1.5 части III «Карта градостроительного зонирования городского округа «Город Якутск» (село Тулуяно, село Сырдах, село Кылааымы) Правил землепользования и застройки городского округа «Город Якутск» дополнить согласно Приложению № 2 к настоящему нормативному правовому акту, изменив градостроительное зонирование следующим образом:	76	990833,87	5262823,44
141	967668,53	5250868,95	1.4.1. изменить территориальные зоны Л-1, С-1 на территориальную зону Ж-1 территории с координатами:	77	990848,96	5262830,84
142	967665,42	5250899,12	№ X Y	78	990840,25	5262818,81
143	967752,09	5250651,25	1 962461,40 5252599,14	75	990833,87	5262823,44
144	967764,04	5250636,81	2 962451,58 5252640,41	78	990885,73	5262848,85
145	967789,61	5250630,68	3 962427,07 5252632,64	79	990921,72	5262866,49
146	967820,71	5250634,11	4 962441,97 5252593,19			
			1 962461,40 5252599,14, расположенной по адресу: город Якутск, СОТ «40 лет Победы», Покровский тракт, участок № 206, общей площадью 971 кв.м.;	80	990908,64	5262848,44
146	967898,03	5250633,47	1.3.31. изменить территорию с установленным градостроительным регламентом, территориальную зону С-1 на территориальную зону Ж-2А земельного участка с кадастровым номером 14:55:109001:4713, расположенного по адресу: город Якутск, Намский тракт, 14 км., общей площадью 381 кв.м.;	81	990895,33	5262841,90
147	967940,99	5250632,50	1.3.31. изменить территорию с установленным градостроительным регламентом, территориальную зону С-1 на территориальную зону Ж-2А земельного участка с кадастровым номером 14:55:109001:4712, расположенного по адресу: город Якутск, Намский тракт, 14 км., общей площадью 574 кв.м.;	78	990885,73	5262848,85
148	967946,96	5250672,81	1.3.32. изменить территориальные зоны Т-1, Ж-5 на территориальную зону Ж-5 территории с координатами:	82	990922,32	5262866,79
149	967978,71	5250658,72	№ X Y	83	990958,58	5262884,98
150	967964,98	5250672,81	1 973129,70 5255219,61	84	990945,08	5262866,35
151	967945,76	5250682,18	2 973128,55 5255227,08	85	990931,89	5262859,87
152	967915,44	5250687,36	3 973098,85 5255216,65	82	990922,32	5262866,79,
153	967875,87	5250688,99	4 973101,21 5255209,79			расположенной по адресу: город Якутск, село Сырдах, общей площадью 15 560 кв.м.;
154	967834,86	5250689,07	5 973111,84 5255215,18			1.4.2. изменить территориальные зоны Ж-

31 990697,00 5263074,47
 32 990675,89 5263045,32
 33 990654,76 5263016,15
 34 990645,97 5263004,02
 35 990624,85 5262974,86
 36 990603,72 5262945,70
 37 990594,92 5262933,58
 38 990573,81 5262904,41
 39 990552,68 5262875,25
 40 990543,89 5262863,11
 41 990531,35 5262845,80
 42 990522,77 5262833,96
 43 990501,64 5262804,80
 44 990517,03 5262793,67
 45 990532,43 5262782,51
 46 990547,82 5262771,37
 47 990563,20 5262760,23
 48 990578,58 5262749,08
 49 990593,97 5262737,93
 50 990609,35 5262726,79
 51 990620,36 5262718,81
 52 990594,81 5262706,29
 53 990593,04 5262707,46
 54 990570,75 5262697,24
 55 990515,32 5262735,76
 56 990539,08 5262767,96
 57 990501,25 5262804,34
 58 990489,79 5262815,37
 59 990481,59 5262823,25
 1 990369,85 5262877,28
 60 990630,72 5262723,89
 61 990645,86 5262744,78
 62 990656,95 5262736,74
 60 990630,72 5262723,89
 63 990659,70 5262629,78
 64 990667,64 5262640,02
 65 990676,80 5262621,79
 66 990693,89 5262630,10
 67 990710,98 5262638,40
 68 990728,08 5262646,71
 69 990745,16 5262655,00
 70 990762,25 5262663,31
 71 990779,35 5262671,61
 72 990796,44 5262679,91

73 990813,53 5262688,21
 74 990830,62 5262696,51
 75 990845,60 5262703,78
 76 990846,60 5262701,39
 77 990709,86 5262592,24
 63 990659,70 5262629,78
 78 990667,09 5262741,71
 79 990682,36 5262762,79
 80 990693,55 5262754,68
 78 990667,09 5262741,71
 81 990739,84 5262777,36
 82 990743,06 5262781,80
 83 990745,42 5262780,09
 81 990739,84 5262777,36
 84 990742,88 5262693,76
 85 990747,62 5262699,76
 86 990750,77 5262697,57
 84 990742,88 5262693,76
 87 990776,22 5262795,19
 88 990779,56 5262799,80
 89 990782,01 5262798,02
 87 990776,22 5262795,19
 90 990812,60 5262813,01
 91 990824,87 5262829,96
 92 990833,87 5262823,44
 90 990812,60 5262813,01
 93 990848,96 5262830,84
 94 990861,37 5262847,96
 95 990870,46 5262841,37
 93 990848,96 5262830,84
 96 990974,89 5262466,20
 97 991015,35 5262529,55
 98 991175,37 5262822,93
 99 991184,44 5262829,26
 100 991201,43 5262848,84
 101 991159,42 5262872,37
 102 991165,14 5262882,94
 103 991200,25 5262863,49
 104 991206,64 5262823,74
 105 991017,02 5262477,98
 106 990993,65 5262446,18
 107 990963,36 5262404,94
 108 990936,04 5262367,76
 109 990961,15 5262406,56

110 990985,95 5262444,90
 111 990974,61 5262465,77
 96 990974,89 5262466,20
 112 990921,72 5262866,49
 113 990922,07 5262866,97
 114 990922,32 5262866,79
 112 990921,72 5262866,49,
 расположенной по адресу: город Якутск, село Сырдах, общей площадью 72 444 кв.м.;

1.4.3. изменить территориальные зоны Ж-1, Л-1, Р-1Б на территориальную зону ОТ-1 территории с координатами:

№	X	Y
1	990792,30	5262145,57
2	990985,95	5262444,90
3	990846,60	5262701,39
4	990582,23	5262490,35
1	990792,30	5262145,57

расположенной по адресу: город Якутск, село Сырдах, общей площадью 113 432 кв.м.;

1.4.4. изменить территорию с неустановленным градостроительным регламентом на территориальную зону С-3 земельного участка с кадастровым номером 14:35:106004:2790, расположенного по адресу: город Якутск, село Кильдямцы, общей площадью 548 776 кв.м.;

1.4.5. изменить территорию с неустановленным градостроительным регламентом на территориальную зону С-3 территории с координатами:

№	X	Y
1	998023,59	5265539,06
2	998179,48	5265652,79
3	998297,68	5265658,30
4	998375,00	5265683,38
5	998598,58	5265807,44
6	998634,86	5265837,29
7	998606,90	5266319,67
8	998534,00	5266208,70
9	998443,39	5266149,71
10	998245,28	5266149,33
11	998063,66	5266104,26
12	998164,81	5266008,42
1	998023,59	5265539,06,

расположенной по адресу: город Якутск, село Кильдямцы, общей площадью 245 212 кв.м.;

1.5. в приложении № 1.6 части III «Карта градостроительного зонирования городского округа «город Якутск» (село Хатассы, село Владимировка) Правил землепользования и застройки городского округа «город Якутск» дополнить

согласно Приложению № 3 к настоящему нормативному правовому акту, изменив градостроительное зонирование следующим образом:

1.5.1. изменить территориальную зону Ж-1 на территориальную зону С-2А земельного участка с кадастровым номером 14:35:112001:4216, расположенного по адресу: город Якутск, село Хатассы, улица Солнечная, дом 44, корпус 1, общей площадью 1 200 кв.м.;

1.6. в приложение № 2.1 «Карта границ зон с особыми условиями использования территорий по природно-экологическим и санитарно-гигиеническим требованиям» Правил землепользования и застройки городского округа «город Якутск» в части добавления охранной зоны объекта культурного наследия регионального значения «Церковь Никольская (каменная), 1852 г.», расположенного по адресу: г. Якутск, ул. Октябрьская, 31, с реестровым номером 14:36-6.2428 в ЕГРН.

1.7. в приложение № 2.1 «Карта границ зон с особыми условиями использования территорий по природно-экологическим и санитарно-гигиеническим требованиям» Правил землепользования и застройки городского округа «город Якутск» в части добавления территории объекта культурного наследия регионального значения «Церковь Никольская (каменная), 1852 г.», расположенного по адресу: г. Якутск, ул. Октябрьская, 31, с реестровым номером 14:36-8.26 в ЕГРН.

1.8. в приложение № 2.1 «Карта границ зон с особыми условиями использования территорий по природно-экологическим и санитарно-гигиеническим требованиям» Правил землепользования и застройки городского округа «город Якутск» в части добавления зоны регулирования застройки и хозяйственной деятельности объекта культурного наследия регионального значения «Здание Якутского реального училища (1910 - 1917 гг.)», расположенного по адресу: г. Якутск, ул. Ярославского, 32, корпус 1, с реестровым номером 14:36-6.2425.

1.9. в приложение № 2.1 «Карта границ зон с особыми условиями использования территорий по природно-экологическим и санитарно-гигиеническим требованиям» Правил землепользования и застройки городского округа «город Якутск» в части добавления охранной зоны объекта культурного наследия регионального значения «Здание Якутского реального училища (1910 - 1917 гг.)», расположенного по адресу: г. Якутск, ул. Ярославского, 32, корпус 1, с реестровым номером 14:36-6.2426.

1.10. в приложение № 2.1 «Карта границ зон с особыми условиями использования территорий по природно-экологическим и санитарно-гигиеническим требованиям» Правил землепользования и застройки городского округа «город Якутск» в части добавления зоны регулирования застройки и хозяйственной деятельности объекта культурного наследия регионального значения «Здание Якутского реального училища (1910 - 1917 гг.)», расположенного по адресу: г. Якутск, ул. Ярославского, 32, корпус 1, с реестровым номером 14:36-6.2427.

1.11. в приложение № 2.1 «Карта границ зон с особыми условиями использования территорий по природно-экологическим и санитарно-гигиеническим требованиям» Правил землепользования и застройки городского округа «город Якутск» в части добавления охранной зоны объекта культурного наследия регионального значения в соответствии с Постановлением Правительства РС(Я) №573 от 28.11.2024 «Об установлении зоны охраны объекта культурного наследия регионального значения «Здание Якутского отделения РусскоАзиатского банка», расположенного по адресу: Республика Саха (Якутия), г. Якутск, ул. Кирова, 10 и утверждении особых режимов использования земель и требований к градостроительным регламентам в границах территорий данных зон».

1.12. в приложение № 2.1 «Карта границ зон с особыми условиями использования территорий по природно-экологическим и санитарно-гигиеническим требованиям» Правил землепользования и застройки городского округа «город Якутск» в части добавления охранной зоны объекта культурного наследия регионального значения в соответствии с Постановлением Правительства Республики Саха (Якутия) от 09.12.2024 г. №608 «Об установлении зоны охраны объекта культурного наследия регионального значения «Дом, в котором жил Аммосов Максим Кирович – партийный и государственный деятель республики», начало XX века, расположенного по адресу: Республика Саха (Якутия), г. Якутск, ул. Аммосова, сооружение 3/4 и утверждении особых режимов использования земель и требований к градостроительным регламентам в границах территорий данных зон».

2. Настоящий нормативный правовой акт вступает в силу со дня его официального опубликования.

Глава
городского округа «город Якутск»

Е.Н. Григорьев

г. Якутск 26 февраля 2025 г.
№ _____ - НПА

ОКРУЖНАЯ АДМИНИСТРАЦИЯ
ГОРОДА ЯКУТСКА



ДЬОКУУСКОЙ КУОРАТ
УОКУРУГУН ДЬАҤАЛТА

РАСПОРЯЖЕНИЕ

ДЬАҤАЛ

от «23» января 2025 г. № 649

Об утверждении значений базовых нормативных затрат на оказание муниципальных услуг (выполнение работ) и нормативных затрат на содержание имущества муниципальных учреждений городского округа «город Якутск» на 2025 год, в отношении которых функции и полномочия главного распорядителя бюджетных средств выполняет Департамент цифрового развития Окружной администрации города Якутска

В соответствии со статьей 69.2 Бюджетного кодекса Российской Федерации, с постановлением Окружной администрации города Якутска от 5 февраля 2024 года № 17п «Об утверждении порядка определения нормативных затрат на оказание муниципальных услуг (выполнение работ) и нормативных затрат на содержание имущества муниципальных учреждений городского округа «город Якутск», в отношении которых функции и полномочия главного распорядителя бюджетных средств выполняет Департамент цифрового развития Окружной администрации города Якутска»:


1. Утвердить значения базовых нормативных затрат на оказание муниципальных услуг (выполнение работ) и нормативных затрат на содержание имущества муниципальных учреждений городского округа «город Якутск» на 2025 год, в отношении которых функции и полномочия главного распорядителя бюджетных средств выполняет Департамент цифрового развития Окружной администрации города Якутска, согласно приложению к настоящему распоряжению.

2. Департаменту цифрового развития Окружной администрации города Якутска (Лыткин С.Н.) опубликовать настоящее распоряжение в газете «Эхо столицы» и разместить на официальном сайте Окружной администрации города Якутска yakutskcity.ru.

3. Контроль исполнения настоящего распоряжения возложить на заместителя главы городского округа «город Якутск» - руководителя аппарата Окружной администрации города Якутска Тимофеева Р.В.

4. Настоящее распоряжение распространяется на правоотношения, возникшие с 1 января 2025 года.

Исполняющий обязанности главы



Г.И. Гаврильев

Вносит: ДЦР, Лукин Александр Сергеевич
Тел.: IP 2295, 40-80-79

Рассылка: ДФ, ДЭ, РГ МБУ «ЭС», Правовой
департамент, УОД, заместители главы

Приложение к распоряжению
Окружной администрации г. Якутска
от «23» января 2025 г. № 649

Значения базовых нормативных затрат на оказание муниципальных услуг (выполнение работ) и нормативных затрат на содержание имущества муниципальных учреждений городского округа «город Якутск» на 2025 год, в отношении которых функции и полномочия главного распорядителя бюджетных средств выполняет Департамент цифрового развития Окружной администрации города Якутска

Номер реестровой записи, установленный субъектом	Наименование работ	Наименование издания	Затраты, непосредственно связанные с оказанием услуги, руб.			Затраты на общехозяйственные нужды, руб.								Итого нормативные затраты на выполнение работ	
			ОТ1	МЗ	ИНЗ	СОЦДИ	УС	ТУ	ОТ2	ПРОХН	13=4+5+6+7+8+9+10+11+12				
090760003000000003004101	Осуществление издательской деятельности (58.13)	газета "Эхо столицы"	9,82	0,19	27,70	0,10	0,05	0,46	25,08	0,84	64,25			170,97	
		газета "Кини Куорат"	99,10	0,20	45,13	0,10	0,05	0,46	25,08	0,84					
		газета "Эхо столицы-официально"	137,61	0,20	161,79	0,10	0,05	0,46	25,08	0,84	326,14				
09022100000000000003102	Производство и выпуск сетевого издания (63.12)	exo-ykt.ru	2 094,61	0,18	54,16	0,10	0,05	0,46	25,08	0,84	2 175,48			5 205,69	
		kiinkuorat.ru	5 003,59	0,17	175,39	0,10	0,05	0,46	25,08	0,84	5 205,69				

ОТ1 - затраты на оплату труда с начислениями на выплаты по оплате труда работников, непосредственно связанных с оказанием муниципальной услуги;
МЗ - затраты на приобретение материальных запасов и особо ценного движимого имущества, потребляемых (используемых) в процессе оказания муниципальной услуги;
ИНЗ - иные затраты, непосредственно связанные с оказанием муниципальной услуги;
СОЦДИ - затраты на содержание особо ценного движимого имущества, необходимого для выполнения муниципального задания
УС - затраты на приобретение услуг связи;
ТУ - затраты на приобретение транспортных услуг;
ОТ2 - затраты на оплату труда с начислениями на выплаты по оплате труда работников, которые не принимают непосредственного участия в оказании муниципальной услуги;
ПРОХН - затраты на прочие общехозяйственные нужды на оказание муниципальной услуги.

Заместитель главы - руководитель аппарата
Окружной администрации города Якутска



Р. В. Тимофеев

Уважаемые собственники!

Окружная администрация города Якутска требует собственников металлических гаражей, контейнеров и некапитальных торговых объектов в течении 10 календарных дней освободить самовольно занятые земельные участки находящийся в муниципальной собственности или государственной собственности, на которые не разграничена. В случае неисполнения или ненадлежащего исполнения настоящего требования неправомерно-размещенный Вами крупногабаритные объекты металлические гаражи (контейнеры) и некапитальные торговые объекты будут перемещены на территорию МУП «Жилкомсервис». Нижеуказанные объекты, владельцы которых своими силами и за свой счет не уберут.

№	Адрес объекта	Кол-во	Наименование	Примечание
1	ул. Кирсановой, д. 8	1 шт.	контейнер	Неправомерно установленный крупногабаритный объект (собственник не установлен)



Уважаемые собственники!

Окружная администрация города Якутска требует собственников металлических гаражей, контейнеров и некапитальных торговых объектов в течении 10 календарных дней освободить самовольно занятые земельные участки находящийся в муниципальной собственности или государственной собственности, на которые не разграничена. В случае неисполнения или ненадлежащего исполнения настоящего требования неправомерно-размещенный Вами крупногабаритные объекты металлические гаражи (контейнеры) и некапитальные торговые объекты будут перемещены на территорию МУП «Жилкомсервис». Нижеуказанные объекты, владельцы которых своими силами и за свой счет не уберут.

№	Адрес объекта	Кол-во	Наименование	Примечание
1	ул. Кржижановского 75/2	4 шт.	гараж	Неправомерно установленный крупногабаритный объект (собственник не установлен), также с монтажом вертикального компенсатора для проезда жильцов МКД Кржижановского 82/1.
2	ул. Бестужова-Марлинского, д. 36/1	2 шт.	гараж	Неправомерно установленный крупногабаритный объект (собственник не установлен), а также для завершения работ по замене наружных сетей канализации.

Уважаемые владельцы!

Окружная администрация города Якутска сообщает, что в соответствии с Постановлением Окружной администрации города Якутска от 04 апреля 2011 года № 74 п «О неправомерно размещённых некапитальных торговых и иных крупногабаритных объектах» будут перемещены на территорию МУП «Жилкомсервис» в 2-3 квартале 2025 года нижеуказанные объекты, владельцы которых своими силами и за свой счет не уберут их.

№ п/п	Адрес	Объект	Владелец
МКУ «Управа Автодорожного округа» ГО «город Якутск»			
1	ул. Чернышевского, д. 58	Металлические гаражи 2 шт.	Не установлены
2	ул. Чернышевского, д. 114/1	Металлический гараж 1 шт.	Не установлен
3	ул. Чернышевского, д. 114/1	Металлический контейнер 1 шт.	Не установлен

ПРОЕКТ

ЯКУТСКАЯ ГОРОДСКАЯ ДУМА
НОРМАТИВНЫЙ ПРАВОВОЙ АКТ

О внесении изменений в Устав
городского округа «город Якутск»

г. Якутск
26 февраля 2025 г.
№ ____-НПА

принят решением
Якутской городской Думы
от 26 февраля 2025 г. № РЯГД-__-__

Настоящий нормативный правовой акт Якутской городской Думы «О внесении изменений в Устав городского округа «город Якутск» разработан в соответствии с Федеральным законом от 06 октября 2003 года № 131-ФЗ «Об общих принципах организации местного самоуправления в Российской Федерации», в целях приведения положений Устава городского округа «город Якутск» в соответствие с Федеральным законом от 13 декабря 2024 № 471-ФЗ «О внесении изменений в отдельные законодательные акты Российской Федерации»

Статья 1

Внести в Устав городского округа «город Якутск» следующие изменения:

1. пункт 12 части 1 статьи 9 после слов «субъекта Российской Федерации»),» дополнить словами «организация предоставления дополнительного образования взрослых по дополнительным образовательным программам спортивной подготовки в муниципальных образовательных организациях,».

Статья 2

1. Настоящий нормативный правовой акт подлежит государственной регистрации в органах юстиции в порядке, установленном Федеральным законом от 21 июля 2005 года № 97-ФЗ «О государственной регистрации уставов муниципальных образований».

2. Настоящий нормативный правовой акт подлежит официальному опубликованию после его государственной регистрации, вступает в силу со дня его официального опубликования и распространяется на правоотношения, возникшие с 1 января 2023 года.

Глава
городского округа «город Якутск»

Е.Н. Григорьев

г. Якутск, 26 февраля 2025 года

№ ____ - НПА

ОКРУЖНАЯ АДМИНИСТРАЦИЯ
ГОРОДА ЯКУТСКА
РАСПОРЯЖЕНИЕ



ДЬОКУУСКАЙ КУОРАТ
УОКУРУГУН ДЬАНАЛТАТА
ДЬАНАЛ

от «23» января 2025 г.

№ 634

О назначении публичных слушаний по проекту решения
Якутской городской Думы
«О присвоении наименований улично-дорожной сети на территории
городского округа «город Якутск»

В соответствии с Федеральным законом от 6 октября 2003 года №131-ФЗ «Об общих принципах местного самоуправления в Российской Федерации», Уставом городского округа «город Якутск», нормативным правовым актом Якутской городской Думы от 15 февраля 2012 года №53-НПА «О публичных слушаниях, общественных обсуждениях в городском округе «город Якутск», в целях соблюдения прав человека на благоприятные условия жизнедеятельности, прав и законных интересов правообладателей земельных участков и объектов капитального строительства, обеспечения всем заинтересованным лицам равных возможностей для участия в публичных слушаниях:

1. Назначить публичные слушания по рассмотрению проекта решения Якутской городской Думы «О присвоении наименований элементам улично-дорожной сети на территории городского округа «город Якутск», согласно приложению № 1 к настоящему распоряжению.

2. Определить:

2.1. территорию проведения публичных слушаний - городской округ «город Якутск»;

2.2. инициатором проведения публичных слушаний на основании подпункта 3 части 1 статьи 7 нормативного правового акта Якутской городской Думы от 15 февраля 2012 года № 53-НПА «О публичных слушаниях, общественных обсуждениях в городском округе «город Якутск» - главу городского округа «город Якутск»;

2.3. орган, уполномоченный на подготовку и проведение публичных слушаний – Департамент градостроительства и транспортной инфраструктуры Окружной администрации города Якутска;

2.4. дату проведения публичных слушаний – 31 января 2025 года;

2.5. время проведения публичных слушаний – 18 часов 00 минут;

2.6. место проведения публичных слушаний – город Якутск, проспект Ленина 15, 3 этаж, малый зал Окружной администрации города Якутска.

3. Департаменту цифрового развития Окружной администрации города Якутска (Лыткин С.Н.) опубликовать настоящее распоряжение в газете «Эхо столицы» и разместить на официальном сайте Окружной администрации города Якутска yakutskcity.ru.

4. Контроль исполнения настоящего распоряжения оставляю за собой.

Исполняющий обязанности главы

Г.И. Гаврильев

Приложение №1
к распоряжению
Окружной администрации города Якутска
от «13» января 2025г. № 63р

Приложение №3
к распоряжению
Окружной администрации города Якутска
от «13» января 2025г. № 63р

ПРОЕКТ

Схема продления улицы Бабушкина в г. Якутске

ЯКУТСКАЯ ГОРОДСКАЯ ДУМА
ТРИНАДЦАТАЯ (ОЧЕРЕДНАЯ) СЕССИЯ

РЕШЕНИЕ

**О присвоении наименований
элементам улично-дорожной сети
на территории городского округа
«город Якутск»**

В соответствии с Градостроительным кодексом Российской Федерации, Земельным кодексом Российской Федерации, Федеральным законом от 6 октября 2003 года № 131-ФЗ «Об общих принципах организации местного самоуправления в Российской Федерации», нормативным правовым актом Якутской городской Думы от 28 февраля 2018 года № 377-НПА «О порядке присвоения наименований элементам улично-дорожной сети, элементам планировочной структуры, остановочным пунктам в границах городского округа «город Якутск», изменения, аннулирования таких наименований, размещения информации в государственном адресном реестре», Уставом городского округа «город Якутск» и заключениями о результатах публичных слушаний от 31 января 2025 года, Якутская городская Дума

РЕШИЛА:

1. Продлить улицу Бабушкина до границ земельного участка с кадастровым номером 14:36:101029:48 по пути следования маршрутного автобуса №6. Установить общую протяженность улицы – 2384 погонных метров;
2. Присвоить части площади Ленина с восточной стороны от проспекта Ленина наименования – площадь Республики;
3. Контроль исполнения, принятого настоящего решения возложить на постоянную комиссию Якутской городской Думы по градостроительству и архитектуре (Ильин А.А.).
4. Настоящее решение вступает в силу со дня его принятия.

Председатель
Якутской городской Думы

А.Н. Семенов

г. Якутск
26 февраля 2025 г.
РЯГД-__-__

Заместитель главы-руководитель аппарата
Окружной администрации
города Якутска



Р.В. Тимофеев


Заместитель главы-руководитель аппарата
Окружной администрации
города Якутска



Р.В. Тимофеев

Приложение №4
к распоряжению
Окружной администрации города Якутска
от «13» января 2025г. № 63р

Схема площади Ленина и площади Республики



Приложение №2
к распоряжению
Окружной администрации города Якутска
от «__» _____ 2025г. № _____

**ПРИГЛАШАЕМ
НА ПУБЛИЧНЫЕ СЛУШАНИЯ!**

Уважаемые жители!

Приглашаем Вас принять участие на публичных слушаниях по рассмотрению проекта решения Якутской городской Думы «О присвоении наименований элементам улично-дорожной сети на территории городского округа «город Якутск».

Публичные слушания состоятся 31 января 2025 года в 18 ч. 00 мин. в малом зале Окружной администрации города Якутска (г. Якутск, пр. Ленина, 15, 3 этаж).

Со схемой по присвоению наименований улицам можно ознакомиться на официальном сайте Окружной администрации города Якутска (www.yakutskcity.ru) и в газете «Эхо столицы» согласно приложениям № 3, 4 к настоящему распоряжению.


Предложения и замечания по вопросам публичных слушаний принимаются по адресу электронной почты dgykt@mail.ru.

Заместитель главы - руководитель аппарата
Окружной администрации
города Якутска



Р.В. Тимофеев

Заместитель главы-руководитель аппарата
Окружной администрации
города Якутска



Р.В. Тимофеев