

Окружной администрации города Якутска
От ООО «ЯкутСтройСервис»

ФИО для ФЛ,
полное наименование, организационно-правовая форма - для ЮЛ)

(реквизиты документа, удостоверяющего
личность заявителя (для гражданина)

Сведения ИНН 1435271738

Сведения ОГРН/ОГРИП 1131447013059

Место жительства (для гражданина), место
нахождения (для юридического лица)

г. Якутск, ул. Труковского 97

Телефон: 8-924-165-62-64

Почтовый адрес и (или) адрес электронной
почты для связи с заявителем tek1@mail.ru

УИ
Д130/16
3221
18.03.16

ЗАЯВЛЕНИЕ

о перераспределении земельных участков

Прошу перераспределить земельный (ные) участок (тки), по следующему
местоположению, г. Якутск,
ул. П. Алексеева 92,
ориентировочной площадью 3967 кв. м, цель использования под многоквартирный
дом,
кадастровый номер земельного участка или кадастровые номера земельных участков
перераспределение которых планируется осуществить 14:36:105019:966

Реквизиты утвержденного проекта межевания территории, если перераспределение земельных
участков планируется осуществить в соответствии с данным проектом _____

Приложения:

№	Наименование документа
1.	Добротность от 150914г копии
2.	копии свидетельства ЦПД № 073087
3.	копии свидетельства ЦПД № 138338
4.	копии свидетельства ЦПД № 138337

5. Схема расположения земельного участка
В соответствии со статьей 6 Федерального закона от 27.07.2006 г. № 152-ФЗ «О персональных
данных» даю согласие на обработку своих персональных данных.

6. Копии паспорта

Подпись [подпись] Дата 11.03.16.



МИНИСТЕРСТВО ЭКОНОМИЧЕСКОГО РАЗВИТИЯ РОССИЙСКОЙ ФЕДЕРАЦИИ
ФЕДЕРАЛЬНАЯ СЛУЖБА ГОСУДАРСТВЕННОЙ РЕГИСТРАЦИИ, КАДАСТРА И КАРТОГРАФИИ

УПРАВЛЕНИЕ ФЕДЕРАЛЬНОЙ СЛУЖБЫ ГОСУДАРСТВЕННОЙ РЕГИСТРАЦИИ,
КАДАСТРА И КАРТОГРАФИИ ПО РЕСПУБЛИКЕ САХА (ЯКУТИЯ)

СВИДЕТЕЛЬСТВО О ГОСУДАРСТВЕННОЙ РЕГИСТРАЦИИ ПРАВА

Дата выдачи:

04.09.2015

Документы-основания: • Договор купли-продажи квартиры от 15.04.2015

- Договор о купле-продаже квартиры от 04.03.2015
- Договор купли-продажи квартиры от 10.04.2015
- Соглашение от 19.06.2015 №СМ-04-15
- Договор мены квартир от 28.04.2015

Субъект (субъекты) права: Общество с ограниченной ответственностью "ЯкутСтройСити",
ИНН: 1435271738, ОГРН: 1131447013059

Вид права: Собственность

Кадастровый(условный) номер: 14:36:105019:966

Объект права: земельный участок, категория земель: земли населенных пунктов,
разрешенное использование: под многоквартирный дом, площадь 1 038 кв. м , адрес
(местонахождение) объекта: Республика Саха (Якутия), г.Якутск, ул.Петра Алексеева, д.2

Существующие ограничения (обременения) права: не зарегистрировано

О чем в Едином государственном реестре прав на недвижимое имущество и сделок с ним "04"
сентября 2015 года сделана запись регистрации № 14-14/001-14/001/001/2015-1739/2

Государственный регистратор

(ПОДПИСЬ, М.П.)

14-14/001-14/001/001/2015-1739/2



Алексеева Р. В.

073087

МЕСТО ЖИТЕЛЬСТВА

Республика Саха (Якутия)

г. ЯКУТСК

ОПВС 2 ОВД г. Якутска

РЕГИСТРАЦИОННЫЙ УЧЕТ

п/л "Сокол"

16 2 04 - 1 91

16

2

Республика Саха (Якутия)

г. ЯКУТСК

ОПВС 2 ОВД г. Якутска

Снят с регистрационного учета

23 "сентября" 20 03 г.

Подпись

Зуева

Республика Саха (Якутия)

ПВС 3 ОВД г. Якутска

ЗАРЕГИСТРИРОВАН

ул. *Можайского*

дом № *24* корп. *2* кв. *4*

д/з, Эльваре д/б

Подпись

98 01 272365

Зарегистрировано
Паспорт В.И.
Дата
Подпись
И.И. М.И. П.И.И.



РОССИЙСКАЯ ФЕДЕРАЦИЯ

Паспорт выдан *Управлением внутренних дел*

гор. Якутска

департамент Саха (Якутия)


Дата выдачи *2005.2002*

Код подразделения

142-002

Анкетный код

Анкетный код



Фамилия

Иванченко

Имя

Наина

Отчество

Венедиктовна

Пол

жен

Дата рождения

01.01.1975

Место рождения

гор. Якутск

98 01 272365

98 01 272365

ДОВЕРЕННОСТЬ

Город Якутск, одиннадцатое марта две тысячи шестнадцатого года

1. ООО "ЯКУТСТРОЙСИТИ", зарегистрированное за основным государственным регистрационным номером 1131447013059 _____ года, имеющее идентификационный номер налогоплательщика 1435271738, юридический адрес: регион: Республика Саха (Якутия), индекс: 677000, город: Якутск, улица: Жуковского, номер дома: 7, в лице _____, действующее на основании _____, настоящей доверенностью уполномочивает

Государственное автономное учреждение «Многофункциональный центр предоставления государственных и муниципальных услуг в Республике Саха (Якутия)», зарегистрированное за основным государственным регистрационным номером 1091435007091, «03» августа 2009 года Межрайонной инспекцией Федеральной налоговой службы № 5 по РС (Я), имеющее идентификационный номер налогоплательщика 1435218580, юридический адрес: 677000, РС (Я), г. Якутск, ул. Аммосова, 18, действующее на основании Устава, в лице работников:

- Лобанова Владимира Михайловича, паспорт серии 98 06 номер 027282, выдан 3 ОВД г. Якутска 14.02.2007 г.
- Яковлева Василия Васильевича, паспорт серии 98 14 номер 557770, выдан МРО УФМС по Республике Саха (Якутия) в г. Якутске 22.08.2014г.
- Посельского Николая Гаврильевича, паспорт серии 98 10 номер 312514, выдан Отделом УФМС России по РС (Я) в г. Якутске 21.12.2010 г.
- Докторовая Юрия Анатольевича, паспорт серии 98 04 номер 932846, выдан Верхне-Вилуйским ОВД РС (Я) 24.08.2006 г.
- Гостищевой Анны Юрьевны, паспорт серии 98 04 номер 927793, выдан 2 Отделом внутренних дел город Якутска 17.08.2005 г.
- Ефремовой-Тюляховой Евгении Олеговны, паспорт серии 98 03 номер 769407, выдан отделом 2-м ОВД г. Якутска РС(Я) 17.03.2004г.
- Огнева Александра Яновича, паспорт серии 98 08 номер 150968, выдан Отделом УФМС России по Республике Саха (Якутия) в городе Якутске 08.08.2008 г

представлять права и законные интересы во всех организациях и учреждениях города Якутска по вопросу оформления земельного участка, расположенного

г. Якутск, ул. П. Алексеева д 2

_____, с правом подачи необходимых документов, для чего предоставляет право быть представителем в Окружной администрации города Якутска, в том числе, во всех ее уполномоченных структурных подразделениях, подавать и подписывать любые заявления, ходатайства, объяснения, жалобы на необоснованные действия (бездействия) органов местного самоуправления и организаций, а также получить акт выбора земельного участка, правоустанавливающий документ на земельный участок и другие документы, расписываться и совершать все действия, связанные с данным поручением. представлять права и законные интересы в Административной комиссии г. Якутска, Прокуратуре г. Якутска и иных органах по вопросу привлечения виновных лиц к административной ответственности в связи с нарушением административных регламентов предоставления государственных и муниципальных услуг, для чего предоставляется право подписывать и подавать заявления, жалобы, знакомиться со всеми материалами дела, получать копии протоколов и постановлений, представлять доказательства, заявлять ходатайства, осуществлять все необходимые действия, направленные на обжалование определений об отказе в возбуждении дела об административном правонарушении, постановлений по делу, пользоваться иными процессуальными правами, предоставленными представителю потерпевшего, а также совершать все иные действия, связанные с выполнением моего поручения.

Доверенность выдана сроком на 3 мес. без права передоверия полномочий по настоящей доверенности другим лицам.

Доверитель(и): 1. Шангелес Наталья Геннадьевна _____
(Ф.И.О полностью) (Подпись)

14АА 0771726



ДОВЕРЕННОСТЬ

Город Якутск, Республика Саха (Якутия), Российская Федерация, пятнадцатого сентября две тысячи четырнадцатого года.

Общество с ограниченной ответственностью "ЯкутСтройСити", идентификационный номер налогоплательщика (ИНН юридического лица): 1435271738, основной государственный регистрационный номер (ОГРН): 1131447013059, код причины постановки на учет (КПП): 143501001, место нахождения юридического лица: Республика Саха (Якутия), гор. Якутск, ул. Жуковского, 7 (семь), юридическое лицо действует на основании Устава, в лице **Генерального директора Михайловой Натальи Ивановны**, паспорт 98 03 910349, выданный 13 сентября 2004 года 3м ОВД гор. Якутска Республики Саха (Якутия), код подразделения: 142-003, зарегистрированной по адресу: Республика Саха (Якутия), гор. Якутск, мкр. Марха, ул. Ярославского, д. 9, корп. 1, действующей на основании Устава, настоящей доверенностью уполномочивает

гр. **Иванченко Наталью Геннадьевну**, 01 января 1975 года рождения, паспорт 98 01 272365, выданный УВД гор. Якутска Республики Саха (Якутия) 20 мая 2002 года, код подразделения 142-002, зарегистрированную по адресу: Республика Саха (Якутия), гор. Якутск, ул. Можайского, дом 27 (двадцать семь), корп. 2 (два), кв. 4 (четыре),

быть представителем **Общества с ограниченной ответственностью "ЯкутСтройСити"**, во всех учреждениях и организациях города Якутска Республики Саха (Якутия), в том числе в Управлении Федеральной службы государственной регистрации, кадастра и картографии по Республике Саха (Якутия)

по вопросу оформления и регистрации договоров, дополнительных соглашений к договорам, прав, переходов прав, обременения, снятия обременений на любое недвижимое имущество в Республике Саха (Якутия), в том числе на земельные участки,

для чего предоставляет право представлять и получать необходимые справки, удостоверения, распоряжения, согласования, документы и дубликаты документов во всех организациях и учреждениях города Якутска Республики Саха (Якутия), Управлении Федеральной службы государственной регистрации, кадастра и картографии по Республике Саха (Якутия), органах технической инвентаризации, в филиале ФГУП "Ростехинвентаризация-Федеральное БТИ" по Республике Саха (Якутска), ФГБУ "ФКП Росреестра" по РС(Я), Окружной Администрации Городского округа "Город Якутск", в том числе в Департаменте имущественных и земельных отношений, МКУ "Агентство земельных отношений", МУП "Архитектурно-планировочное муниципальное предприятие", Министерстве имущественных и земельных отношений по РС(Я), ГАУ МФЦ по РС(Я), газоснабжающих, водоснабжающих, энергоснабжающих организациях, архивах города Якутска и РС(Я), с правом поставить указанную недвижимость на кадастровый учет, с правом оформления документов на любые объекты недвижимости, регистрации сделок, права собственности, ограничения (обременения) права, снятия ограничения (обременения) права, перехода права собственности на любые объекты недвижимости, в том числе на любые земельные участки в Республике Саха (Якутия), с правом оформления любых объектов недвижимости, в том числе любых земельных участков в аренду или в собственность (приватизации или выкупа/переуступки), оформлять и получать технические паспорта, документы на земельные участки - кадастровые и землеустроительные дела, межевые дела, топосъемки, регистрировать правоустанавливающие документы, права, переходы прав, обременения, снятие обременений в Управлении Федеральной службы государственной регистрации, кадастра и картографии по Республике Саха (Якутия), с правом подачи заявления о приостановлении, прекращении и возобновлении государственной регистрации, получения уведомления о приостановлении, прекращении и возобновлении государственной регистрации, сообщения об отказе в государственной регистрации, с правом подачи дополнительных документов, внесения изменений в записи ЕГРП, внесения изменений в документы, с правом оплаты тарифов, сборов, пошлин, с правом получения свидетельства о государственной регистрации права и всех необходимых зарегистрированных документов, делать от его имени заявления, с

город

так же с правом снятия объектов недвижимого имущества с кадастрового учета

Якутск

правом подачи заявления об исправлении технических ошибок, расписываться за него и совершать все действия, связанные с выполнением этого поручения.

Доверенность выдана сроком на три года, с запретом на передоверие полномочий по настоящей доверенности другим лицам.

Смысл и значение доверенности, ее юридические последствия, а также содержание статей 185-189 Гражданского кодекса Российской Федерации мне разъяснены и соответствуют моим намерениям.

доверитель Михайлова Наталья Ивановна Н. Михаил

Город Якутск, Республика Саха (Якутия), Российская Федерация.

Пятнадцатого сентября две тысячи четырнадцатого года.

Настоящая доверенность удостоверена мной, Малининой Юлией Николаевной, временно исполняющей обязанности нотариуса Якутского нотариального округа Республики Саха (Якутия) Васильевой Марины Александровны.

Доверенность совершена от имени Общества с ограниченной ответственностью "ЯкутСтройСити" Генеральным директором Михайловой Натальей Ивановной, подписавшей ее в моем присутствии.

Правоспособность Общества с ограниченной ответственностью "ЯкутСтройСити" и полномочия его представителя проверены. Личность подписавшей доверенность установлена, дееспособность проверена.

Зарегистрировано в реестре за № 1769-14

Взыскано по тарифу: 1800 руб.

Временно исполняющая обязанности нотариуса

Малинина Юлия Николаевна



дополнительно: так же с правом снятия объектов недвижимого имущества с кадастрового учета, и прекращении прав, и верить.

Согласно: Михайлова Наталья Ивановна Н. Михаил

и. о. нотариуса Малинина Ю. Н.



Федеральный кадастровый реестр недвижимости «Федеральный кадастровый реестр недвижимости» по Республике Саха (Якутия)

(полное наименование органа кадастрового учета)

КВ.1

КАДАСТРОВАЯ ВЫПИСКА О ЗЕМЕЛЬНОМ УЧАСТКЕ


"12" марта 2016г. № 14/16-64465

1	Кадастровый номер:	14:36:105019:966	2	Лист № 1	3	Всего листов: 4
4	Номер кадастрового квартала:	14:36:105019				
5	Предыдущие номера:	6	Дата внесения номера в государственный кадастр недвижимости: 27.04.2015			
7						
8	Кадастровые номера объектов капитального строительства: —					
9	Адрес (описание местоположения): Республика Саха (Якутия), г Якутск, ул Петра Алексеева, д 2					
10	Категория земель: Земли населенных пунктов					
11	Разрешенное использование: Под многоквартирный дом					
12	Площадь: 1038 +/- кв. м					
13	Кадастровая стоимость: 596663 16 руб.					
14	Система координат: МСК для Якутска					

15	Общая долевая собственность, № 14-14/001-14	Общая долевая собственность, № 14-14/001-14	Размер доли: Доля в праве общей долевой собственности	Размер доли: Доля в праве общей долевой собственности	Лотовый адрес и (или) адрес электронной почты, по которым осуществляется связь с правообладателем земельного участка, отсутствуют	Лотовый адрес и (или) адрес электронной почты, по которым осуществляется связь с правообладателем земельного участка, отсутствуют
	Объем с ограниченной ответственностью "ЯкутСтройСити"	Объем с ограниченной ответственностью "ЯкутСтройСити"	—	—	Лотовый адрес и (или) адрес электронной почты, по которым осуществляется связь с правообладателем земельного участка, отсутствуют	Лотовый адрес и (или) адрес электронной почты, по которым осуществляется связь с правообладателем земельного участка, отсутствуют
	Общая долевая собственность, № 14-14/001-14	Общая долевая собственность, № 14-14/001-14	Размер доли: Доля в праве общей долевой собственности	Размер доли: Доля в праве общей долевой собственности	Лотовый адрес и (или) адрес электронной почты, по которым осуществляется связь с правообладателем земельного участка, отсутствуют	Лотовый адрес и (или) адрес электронной почты, по которым осуществляется связь с правообладателем земельного участка, отсутствуют
	Общая долевая собственность, № 14-14/001-14	Общая долевая собственность, № 14-14/001-14	Размер доли: Доля в праве общей долевой собственности	Размер доли: Доля в праве общей долевой собственности	Лотовый адрес и (или) адрес электронной почты, по которым осуществляется связь с правообладателем земельного участка, отсутствуют	Лотовый адрес и (или) адрес электронной почты, по которым осуществляется связь с правообладателем земельного участка, отсутствуют

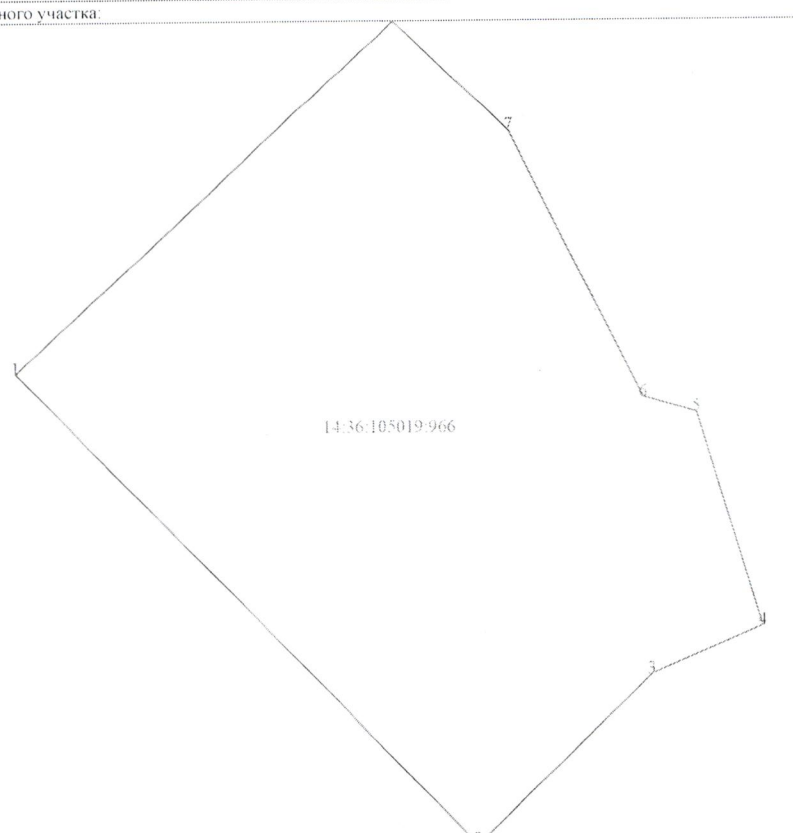
16	Собственные отметки: —	Собственные отметки	Собственные отметки	Лотовый адрес и (или) адрес электронной почты, по которым осуществляется связь с правообладателем земельного участка, отсутствуют
17	Характер сведений государственного кадастра недвижимости (статус записи о земельном участке): Сведения об объекте недвижимости имеют статус учтенные			
18	Дополнительные сведения:			
18.1	—			
18.2	Кадастровые номера участков, образованных из земельного участка: —			
19	Сведения о кадастровых инженерах: Михайлова Айталина Дмитриевна №14-13-230, ООО "Кадастровое бюро", 22.04.2015			

Заместитель начальника отдела (подпись, инициалы) М.И.И. (подпись) А.А. Сивцева (подпись, фамилия)



КАДАСТРОВАЯ ВЫПИСКА О ЗЕМЕЛЬНОМ УЧАСТКЕ

"12" марта 2016г. № 14/16-64465

1	Кадастровый номер:	14:36:105019:966	2	Лист № 2	3	Всего листов: 4
4	План (чертеж, схема) земельного участка:					
						
5	Масштаб: —					

Заместитель начальника отдела
(подпись)

М.П.

(подпись)

А.А. Сивцева
(подпись, фамилия)

ГАУ «МФЦ РС (Я)»
ЭЦП ВЕРНА
Дата 17.03.2016
Ковалев А.В.
Ковалев А.В.
подпись ФИО

КАДАСТРОВАЯ ВЫПИСКА О ЗЕМЕЛЬНОМ УЧАСТКЕ

"12" марта 2016г. № 14/16-64465

1	Кадастровый номер: 14:36:105019:966				2	Лист № 3	3	Всего листов: 4
4	Описание местоположения границ земельного участка:					Описание закрепления на местности	Кадастровые номера смежных участков	Особые отметки
	Номер п/п	Номер точки	Номер точки	Дирекционный угол	Горизонтальное проложение (м)			
	1	2	3	4	5	6	7	8
	1	1	2	135° 45'	38.06	—	—	—
	2	2	3	46° 6'	14.06	—	—	—
	3	3	4	66° 44'	7.01	—	—	—
	4	4	5	343° 1'	12.90	—	—	—
	5	5	6	285° 45'	3.17	—	—	—
	6	6	7	333° 35'	17.24	—	—	—
7	7	8	313° 46'	9.22	—	—	—	
8	8	1	227° 18'	29.91	—	—	—	

Заместитель начальника отдела
(наименование должности)

М.П.

(подпись)

А.А. Сивцева
(инициалы, фамилия)

КАДАСТРОВАЯ ВЫПИСКА О ЗЕМЕЛЬНОМ УЧАСТКЕ

"12" марта 2016г. № 14/16-64465

1	Кадастровый номер: 14:36:105019:966			2	Лист № 4	3	Всего листов: 4
4	Описание поворотных точек границ земельного участка:				Описание закрепления на местности	Особые отметки (точность определения)	
	Номер точки	Координаты					
	Г	Х	У	4	5		
	1	2	3	4	5		
	1	80923.76	38467.59	—	0.10		
	2	80896.50	38494.15	—	0.10		
	3	80906.25	38504.28	—	0.10		
	4	80909.02	38510.72	—	0.10		
	5	80921.36	38506.95	—	0.10		
6	80922.22	38503.90	—	0.10			
7	80937.66	38496.23	—	0.10			
8	80944.04	38489.57	—	0.10			

Заместитель начальника отдела
(наименование должности)

М.П.

(подпись)

А.А. Сивцева
(инициалы, фамилия)

ГАУ «МФЦ РС (Я)»
ЭЦП ВЕРНА
Дата 17.03.2016
Ковалев А.В.
Ковалев А.В.
подпись ФИО

ФЕДЕРАЛЬНАЯ СЛУЖБА ГОСУДАРСТВЕННОЙ РЕГИСТРАЦИИ, КАДАСТРА И
КАРТОГРАФИИ

УПРАВЛЕНИЕ ФЕДЕРАЛЬНОЙ СЛУЖБЫ ГОСУДАРСТВЕННОЙ РЕГИСТРАЦИИ,
КАДАСТРА И КАРТОГРАФИИ ПО РЕСПУБЛИКЕ САХА (ЯКУТИЯ)

**ВЫПИСКА ИЗ ЕДИНОГО ГОСУДАРСТВЕННОГО РЕЕСТРА ПРАВ НА
НЕДВИЖИМОЕ ИМУЩЕСТВО И СДЕЛОК С НИМ**

Дата 14.03.2016

№ 14/001/090/2016-30511


На основании запроса от 12.03.2016 г., поступившего на рассмотрение 12.03.2016 г. сообщаем, что в Едином государственном реестре прав на недвижимое имущество и сделок с ним зарегистрировано:

1.	Характеристики объекта недвижимости:	
	Кадастровый (или условный) номер объекта:	14:36:105019:966
	наименование объекта:	земельный участок в многоквартирном доме
	назначение объекта:	Земли населенных пунктов, под многоквартирный дом
	площадь объекта:	1 038 кв. м
	инвентарный номер, литер:	
	этажность (этаж):	
	номера на поэтажном плане:	
	адрес (местоположение) объекта:	Республика Саха (Якутия), г. Якутск, ул. Петра Алексеева, д.2
	состав:	
2.	Правообладатель (правообладатели):	2.1. Общество с ограниченной ответственностью "ЯкутСтройСити", ИНН: 1435271738
3.	Вид, номер и дата государственной регистрации права:	3.1. Собственность, № 14-14/001-14/001/001/2015-1739/2 от 04.09.2015
4.	Ограничение (обременение) права:	не зарегистрировано
2.	Правообладатель (правообладатели):	2.2. Общество с ограниченной ответственностью "ЯкутСтройСити", ИНН: 1435271738
3.	Вид, номер и дата государственной регистрации права:	3.2. Общая долевая собственность, № 14-14/001-14/001/001/2015-1770/1 от 15.07.2015. Доля в праве общей долевой собственности пропорциональна размеру общей площади помещений
4.	Ограничение (обременение) права:	не зарегистрировано
5.	Договоры участия в долевом строительстве:	не зарегистрировано
6.	Правопритязания:	отсутствуют
7.	Заявленные в судебном порядке права требования:	данные отсутствуют
8.	Отметка о возражении в отношении зарегистрированного права:	данные отсутствуют
9.	Отметка о наличии решения об изъятии объекта недвижимости для государственных и муниципальных нужд:	данные отсутствуют

Выписка выдана: Афанасьева Гульнара Эдуардовна, уполномоченное лицо от имени представляемого: ГАУ "МФЦ" РС(Я)

Выписка содержит сведения раздела Единого государственного реестра прав на недвижимое имущество и сделок с ним, ведение которого осуществляется Управлением Росреестра по РС(Я).

Сведения, содержащиеся в настоящем документе, являются актуальными (действительными) на дату получения запроса органом, осуществляющим государственную регистрацию прав.



В соответствии со статьей 7 Федерального закона от 21 июня 1997 г. №122-ФЗ "О государственной регистрации прав на недвижимое имущество и сделок с ним" использование сведений, содержащихся в настоящей выписке, способами, не предусмотренными в законе, является нарушением законодательства Российской Федерации, влечет ответственность, предусмотренную законодательством Российской Федерации.


СПЕЦИАЛИСТ

(подпись, наименование органа, осуществляющего государственную регистрацию прав)

(подпись, МП)

Борисова В. Ю.
(подпись, инициалы)

Получение выписки из ЕПН для предоставления в органы государственной власти, органы местного самоуправления и органы государственного управления осуществляется в соответствии с Федеральным законом от 27.07.2010 №210-ФЗ "Об организации предоставления государственных и муниципальных услуг" (ст. 7).



Информационная выписка № 110192624 от 2016-03-17
На основании сведений, содержащихся в Федеральной базе Единого Государственного Ресурса Юридических Лиц (ЕГРЮЛ)

Сведения предоставляются на основании Решения Межрегиональной инспекции ФНС России по ЦОД №5277 от 23 октября 2009 года о предоставлении ООО «Справочная Служба Юридических Лиц» доступа к сведениям, содержащимся в ЕГРЮЛ

Основные сведения о юридическом лице

ОГРН:	1131447013059
Дата присвоения ОГРН:	2013-09-09
ИНН:	1435271738
Полное наименование:	ОБЩЕСТВО С ОГРАНИЧЕННОЙ ОТВЕТСТВЕННОСТЬЮ "ЯКУТСТРОЙСИТИ"
Сокращенное наименование:	ООО "ЯКУТСТРОЙСИТИ"
ОИФ:	Общества с ограниченной ответственностью
Сведения о состоянии юр. лица:	Действующее

Адрес (место нахождения) юридического лица

ОГРН:	1131447013059
Полное наименование:	ОБЩЕСТВО С ОГРАНИЧЕННОЙ ОТВЕТСТВЕННОСТЬЮ "ЯКУТСТРОЙСИТИ"
Наименование органа (лица):	Руководитель юридического лица
Адрес (место нахождения) юр. лица:	677014, САХА ЯКУТИЯ/ Респ., г. ЯКУТСК, ул. ЖУКОВСКОЙ О. дом №7.
ГРН:	1131447013059
Код региона:	14
Дата внесения записи в ЕГРЮЛ:	2013-09-09

Сведения об уставном капитале

Дата внесения записи в ЕГРЮЛ:	2013-09-09
ГРН:	1131447013059
Вид капитала:	Уставный капитал
Размер (в рублях):	10000.0000

Сведения об учредителях (участниках) - физических лицах

1. Ф.И.О.: ПЕТРОСЯН ГАМЛЕТ АНУШАВАНОВИЧ	
ИНН:	143523639779
Доля в уставном капитале (%):	50
Доля в уставном капитале (руб.):	5000.0000
ГРН:	1131447013059
Дата внесения сведений в ЕГРЮЛ:	2013-09-09

2. Ф.И.О.: МИХАЙЛОВА НАТАЛЬЯ ИВАНОВНА

ИНН:	143500751721
Доля в уставном капитале (%):	50
Доля в уставном капитале (руб.):	5000.0000

ГРН:	1131447013059
Дата внесения сведений в ЕГРЮЛ:	2013-09-09

Сведения о регистрации юридического лица в качестве страхователя в ИО ФСС РФ

Дата внесения сведений в ЕГРЮЛ:	2013-11-08
ГРН:	2131447149502
Рег. номер в ИО ФСС РФ:	14003552614001
Дата регистрации:	2013-09-18
Наименование ИО ФСС РФ:	Государственное учреждение - Региональное отделение фонда социального страхования Российской Федерации по Республике Саха (Якутия)

Сведения об образовании юридического лица

Дата внесения сведений в ЕГРЮЛ:	2013-09-09
ГРН:	1131447013059
Дата регистрации юридического лица:	2013-09-09
Регистрационный номер:	1131447013059
Наименование органа, зарегистрировавшего ЮЛ:	Межрайонная инспекция Федеральной налоговой службы № 5 по Республике Саха (Якутия)
Способ образования ЮЛ:	Государственная регистрация юридического лица при создании

Сведения об учете в налоговом органе

Дата внесения сведений в ЕГРЮЛ:	2013-09-09
ГРН:	2131447124280
ИНН юридического лица:	1435271738
КПП юридического лица:	143501001
Дата постановки на учет в налоговом органе:	2013-09-09
Наименование налогового органа:	Межрайонная инспекция Федеральной налоговой службы № 5 по Республике Саха (Якутия)

Сведения о регистрации юридического лица в качестве страхователя в ТО ПФР РФ

Дата внесения сведений в ЕГРЮЛ:	2013-09-18
ГРН:	2131447128162
Регистрационный номер в ТО ПФР РФ:	016034073113
Дата регистрации ЮЛ в качестве страхователя:	2013-09-10
Наименование ТО ПФР РФ:	Управление Пенсионного фонда Российской Федерации в г.Якутске

Сведения о физических лицах, имеющих право без доверенности действовать от имени юридического лица

Ф.И.О.:	МИХАЙЛОВА НАТАЛЬЯ ИВАНОВНА
---------	----------------------------



МИНИСТЕРСТВО ЭКОНОМИЧЕСКОГО РАЗВИТИЯ РОССИЙСКОЙ ФЕДЕРАЦИИ
ФЕДЕРАЛЬНАЯ СЛУЖБА ГОСУДАРСТВЕННОЙ РЕГИСТРАЦИИ, КАДАСТРА И КАРТОГРАФИИ

УПРАВЛЕНИЕ ФЕДЕРАЛЬНОЙ СЛУЖБЫ ГОСУДАРСТВЕННОЙ РЕГИСТРАЦИИ,
КАДАСТРА И КАРТОГРАФИИ ПО РЕСПУБЛИКЕ САХА (ЯКУТИЯ)

СВИДЕТЕЛЬСТВО О ГОСУДАРСТВЕННОЙ РЕГИСТРАЦИИ ПРАВА

Дата выдачи:

11.03.2016

Документы-основания: • Соглашение от 08.10.2015 №СМ-07-15

- Договор купли-продажи квартиры от 30.03.2015
- Договор купли-продажи квартиры от 26.08.2015
- Договор купли-продажи квартиры от 11.06.2015
- Договор купли-продажи квартиры от 31.12.2015
- Договор купли-продажи квартиры от 19.08.2015
- Договор купли-продажи жилого помещения от 11.02.2016, удостоверил нотариус Якутского нотариального округа Республики Саха (Якутия) Победина М.В. 11.02.2016, реестровый номер 1-02-02-100

Субъект (субъекты) права: Общество с ограниченной ответственностью "ЯкутСтройСити", ИНН: 1435271738, ОГРН: 1131447013059

Вид права: Собственность

Кадастровый(условный) номер: 14:36:105019:965

Объект права: Земельный участок, категория земель: земли населенных пунктов, разрешенное использование: под многоквартирный дом, площадь 1 385 кв. м , адрес (местонахождение) объекта: Республика Саха (Якутия), г.Якутск, ул.Петра Алексеева, д.2/2.

Существующие ограничения (обременения) права: не зарегистрировано

О чем в Едином государственном реестре прав на недвижимое имущество и сделок с ним "10" марта 2016 года сделана запись регистрации № 14-14/001-14/001/001/2016-253/1

Государственный регистратор

(подпись, м.п.)

14-14/001-14/001/001/2016-253/1



Алексеева Р. В.



МИНИСТЕРСТВО ЭКОНОМИЧЕСКОГО РАЗВИТИЯ РОССИЙСКОЙ ФЕДЕРАЦИИ
ФЕДЕРАЛЬНАЯ СЛУЖБА ГОСУДАРСТВЕННОЙ РЕГИСТРАЦИИ, КАДАСТРА И КАРТОГРАФИИ
УПРАВЛЕНИЕ ФЕДЕРАЛЬНОЙ СЛУЖБЫ ГОСУДАРСТВЕННОЙ РЕГИСТРАЦИИ,
КАДАСТРА И КАРТОГРАФИИ ПО РЕСПУБЛИКЕ САХА (ЯКУТИЯ)

СВИДЕТЕЛЬСТВО О ГОСУДАРСТВЕННОЙ РЕГИСТРАЦИИ ПРАВА

Дата выдачи:

11.03.2016

Документы-основания: • Договор купли-продажи квартиры от 01.07.2015

- Договор купли-продажи квартиры от 15.04.2015
- Договор купли-продажи квартиры от 14.04.2015
- Договор купли-продажи квартиры от 19.06.2015
- Соглашение от 11.08.2015 №СМ-05-15
- Договор купли-продажи квартиры от 07.04.2015

Субъект (субъекты) права: Общество с ограниченной ответственностью "ЯкутСтройСити",
ИНН: 1435271738, ОГРН: 1131447013059

Вид права: Собственность

Кадастровый(условный) номер: 14:36:105019:981

Объект права: земельный участок, категория земель: земли населенных пунктов,
разрешенное использование: под многоквартирный жилой дом, площадь 1 139 кв. м , адрес
(местонахождение) объекта: Республика Саха (Якутия), г.Якутск, ул.Петра Алексеева, д.2/3.

Существующие ограничения (обременения) права: не зарегистрировано

О чем в Едином государственном реестре прав на недвижимое имущество и сделок с ним "10"
марта 2016 года сделана запись регистрации № 14-14/001-14/001/001/2016-252/1

Государственный регистратор

(подпись, м.п.)



Алексеева Р. В.

14-14/001-14/001/001/2016-252/1

Утверждена

(наименование документа об утверждении, включая наименования

органов государственной власти или органов местного самоуправления,

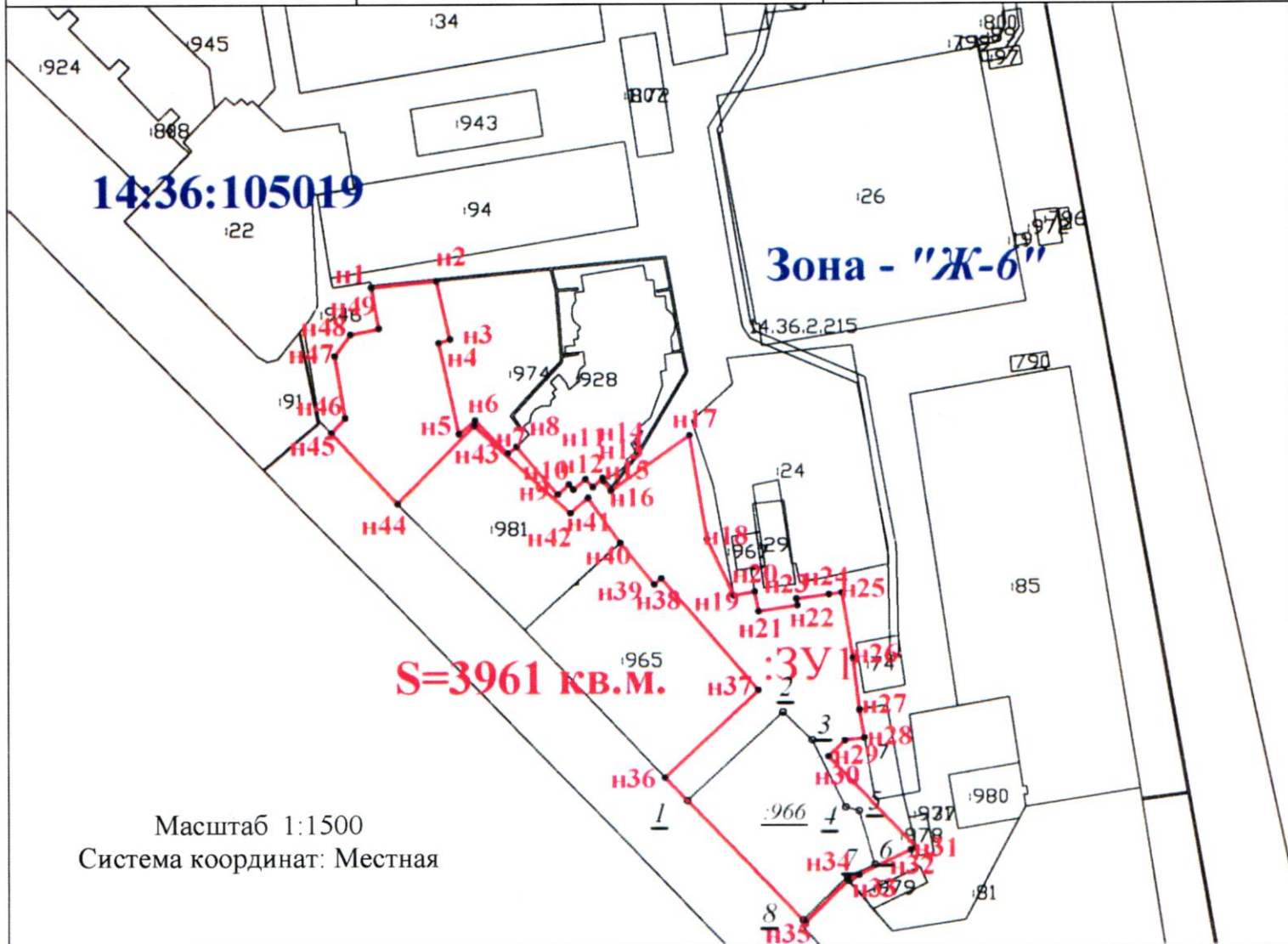
принявших решение об утверждении схемы или подписавших соглашение
о перераспределении земельных участков)

от _____ № _____



Схема расположения земельного участка или земельных участков на кадастровом плане территории

Условный номер земельного участка _____		
Площадь земельного участка _____ 3961 _____ м ²		
Обозначение характерных точек границ	Координаты, м	
	X	Y
1	2	3
н1	81041	38395
н2	81043	38410
н3	81029	38413
н4	81029	38411
н5	81008	38415
н6	81011	38419
н7	81003	38427
н8	81005	38429
н9	80994	38438
н10	80996	38441
н11	80995	38442
н12	80997	38444
н13	80996	38446
н14	80998	38448
н15	80997	38448
н16	80995	38450
н17	81007	38468
н18	80984	38472
н19	80971	38478
н20	80971	38483
н21	80967	38484
н22	80968	38493
н23	80970	38493
н24	80971	38500
н25	80971	38503
н26	80956	38506
н27	80945	38507
н28	80938	38508
н29	80938	38504
н30	80934	38500
н31	80913	38520
н32	80912	38519
н33	80907	38507

н34	80905	38504
н35	80896	38495
н36	80929	38463
н37	80949	38484
н38	80974	38462
н39	80973	38460
н40	80983	38452
н41	80993	38445
н42	80990	38441
н43	81009	38419
н44	80992	38401
н45	81008	38386
н46	81011	38389
н47	81026	38387
н48	81031	38391
н49	81032	38397
н1	81041	38395



Условные обозначения:

-  - обозначение границ земельных участков, включенных в ГКН согласно федерального законодательства
-  - обозначение границы образуемого земельного участка
- 3У1** - обозначение образуемого земельного участка
- н1** - обозначение поворотной точки образуемого земельного участка
- :928** - кадастровый номер земельного участка, включенного в ГКН, согласно федерального законодательства
- 14:36:105019** - номер кадастрового квартала
- Зона - "Ж-6"** - наименование территориальной зоны

64465, стрп на зл
30511
. сведения строл

11.03.2016	Копия	138338	Проекта на ввод в эксплуатацию
11.03.2016	Копия	138337	Проекта на ввод в эксплуатацию
14.03.2016	Оригинал	-	Проект схемы расположения земельного участка на кадастровой карте или кадастровом плане

№ папки обращения: 11-022

Номер запроса МФЦ: 583-2016-015053

Дата формирования: 18.03.2016 12:18

№ обращения: 338757

№ папки запроса в ОИВ: 03093

Услуга: Переприведение земель и земельных участков, находящихся в частной собственности (1 этап)

Орган: МКУ «Агентство земельных отношений» городского округа «Город Якутск»

Тип запроса: Первичный

Сформировал документ: Черновик В. М.

Документ	Номер документа	Тип	Комментарий	Дата выдачи
Паспорт	9801272365	Копия	копии не были отправлены	20.05.2002
Простая заверенность на МФЦ	-	Оригинал		11.03.2016
Заверенность на проставления	0771726	Копия		15.09.2014
Учредительные документы	-	Копия	Заявителем не проставлены	11.03.2016
Правоустанавливающий документ на землю	073087	Копия		04.09.2015
Заявление	-	Оригинал/Копия	Заявителем не проставлены документы. В документах нет информации о принятии по жилой дом. многоквартирный	11.03.2016
Проект схемы расположения земельного участка на кадастровой карте или кадастровом плане соответствующей территории	-	Оригинал	Заявителем не проставлены документы. В документах нет информации о принятии по жилой дом. многоквартирный	11.03.2016
Межевание: Выписка из ЕИРП на ЗУ, Кадастровый ЕИРП/ЕИРЮЛ (м1-73) план/выписка. Выписка из ЕИРП на ЗУ, Кадастровый ЕИРП/ЕИРЮЛ (м1-73)	14/16-64464	Оригинал	кит отправлен	12.03.2016